

III. OUTRAS DISPOSICIÓNS

CONSELLERÍA DO MEDIO RURAL

ORDE do 19 de decembro de 2018 pola que se establecen as bases reguladoras das axudas para accións silvícolas de prevención dos danos causados aos bosques por incendios, desastres naturais e para o incremento da capacidade de adaptación e do valor ambiental dos ecosistemas forestais, cofinanciadas polo Fondo Europeo Agrícola de Desenvolvemento Rural (Feader) no marco do Programa de desenvolvemento rural (PDR) de Galicia 2014-2020, e se convocan para o ano 2019.

O 8 de xaneiro de 2018 publicáronse no *Diario Oficial de Galicia* as bases reguladoras das axudas para accións silvícolas de prevención dos danos causados aos bosques por incendios, desastres naturais e para o incremento da capacidade de adaptación e do valor ambiental dos ecosistemas forestais, cofinanciadas polo Fondo Europeo Agrícola de Desenvolvemento Rural (Feader) no marco do Programa de desenvolvemento rural (PDR) de Galicia 2014-2020, e se convocaron para o ano 2018. Estas axudas tiñan como finalidade aplicar as medidas 8.3 (axudas para a prevención dos danos causados aos bosques por incendios, desastres naturais e catástrofes) e 8.5 (investimentos para incrementar a capacidade de adaptación e o valor ambiental dos ecosistemas forestais) que figuran no PDR de Galicia 2014-2020.

Estas axudas están recollidas no Regulamento (UE) 702/2014 da Comisión, do 25 de xuño, polo que se declaran determinadas categorías de axudas nos sectores agrícola e forestal e nas zonas rurais compatibles co mercado interior, en aplicación dos artigos 107 e 108 do Tratado de funcionamento da Unión Europea, foron comunicadas por España á Comisión Europea e publicadas na páxina web da Comisión (http://ec.europa.eu/competition/elojade/isef/case_details.cfm?proc_code=3_SA_43021) o 20 de outubro de 2015, coa clave SA.43021 (2015/XA).

A experiencia na xestión desas axudas no ano 2018 supón modificar certos procedementos na súa tramitación que xustifican a elaboración dunhas novas bases reguladoras.

Respecto disto, nesa orde de convocatoria do ano 2018 incluíuse como obrigatoria a tramitación electrónica do procedemento por parte das persoas físicas solicitantes, xa que se considerou acreditado que poden ter acceso e dispoñibilidade dos medios electrónicos necesarios, toda vez que, de acordo coa experiencia de anos anteriores e tamén por razón



da súa capacidade económica, na tramitación das axudas as persoas físicas son asesoradas na maioría dos casos por gabinetes técnicos, os cales formalizan practicamente toda a solicitude de axuda (proxecto técnico, memorias xustificativas das actuacións, etc.). Ademais, a tramitación electrónica do procedemento redonda nunha maior comodidade na presentación e recepción de documentos, así como nunha maior rapidez, seguridade e axilidade na tramitación, cuestións moi valoradas polas persoas físicas.

Por todo o anterior, e polos bos resultados de xestión da convocatoria do ano 2018, na convocatoria do ano 2019 a tramitación electrónica é obrigatoria tamén para as persoas físicas.

En consecuencia, de conformidade co previsto no artigo 30.1.3 do Estatuto de autonomía de Galicia, e en uso das facultades que confiren os artigos 7 e 14 da Lei 9/2007, do 13 de xuño, de subvencións de Galicia, e de acordo co disposto na Lei 1/1983, do 22 de febreiro, de normas reguladoras da Xunta e da súa Presidencia, e demais normativa concorrente,

DISPOÑO:

Artigo 1. *Obxecto*

1. Esta orde ten por obxecto establecer as bases que regulan as axudas para accións silvícolas de prevención dos danos causados aos bosques por incendios, desastres naturais e para o incremento da capacidade de adaptación e do valor ambiental dos ecosistemas forestais, en réxime de concorrencia competitiva (procedemento MR605A), e se convocan para o ano 2019, a través de dúas liñas de axuda.

2. As dúas liñas de axuda obxecto de subvención son as seguintes:

a) Liña I (medida Feader 8.3): axudas para realizar tratamentos silvícolas (prácticas preventivas, de carácter local e a pequena escala, que permitan crear discontinuidades verticais e horizontais da cuberta vexetal e o control selectivo de combustible, como son rozas, desmestas, rareos e podas) coa finalidade de prevención de incendios.

b) Liña II (medida Feader 8.5): axudas para realizar tratamentos silvícolas (rareos, desmestas, podas, cortas de formación, rozas, etc.) e plantacións puntuais de determinadas árbores, directamente vinculadas ao incremento dos valores ecolóxicos dos bosques que non teñan carácter produtivo.



3. Estas axudas ampáranse nos artigos 21.1.c), 21.1.d), 24 e 25 do Regulamento (UE) 1305/2013 do Parlamento Europeo e do Consello, do 17 de decembro, relativo á axuda ao desenvolvemento rural a través do Fondo Europeo Agrícola de Desenvolvemento Rural (Feader) e polo que se derroga o Regulamento (CE) 1698/2005 do Consello (DOUE do 20.12.2013, L347), e tramítanse ao abeiro do Programa de desenvolvemento rural de Galicia 2014-2020, aprobado por Decisión de execución da Comisión C (2015) 8144, do 18 de novembro, e modificado mediante Decisión de execución da Comisión C (2017) 5420 final, do 26 de xullo, e por Decisión de execución da Comisión C (2018) 5236 final, do 30 de xullo.

Artigo 2. *Ámbito de aplicación*

1. O disposto nesta orde será de aplicación para todo o territorio da Comunidade Autónoma de Galicia, con exclusión:

a) Dos bosques ou outras superficies forestais que sexan propiedade da Administración central, autonómica ou local.

b) Dos bosques e outras superficies forestais propiedade da Coroa.

c) Dos bosques que pertencen a empresas públicas.

d) Dos bosques propiedade de persoas xurídicas, cando polo menos o 50 % do seu capital pertenza a algunha das institucións anteriormente citadas.

e) Dos terreos cun proceso iniciado de expropiación forzosa.

f) Dos hábitats definidos como prioritarios pola Directiva 92/43/CEE, do 21 de maio, relativa á conservación dos hábitats naturais e da fauna e flora silvestres.

2. No caso de montes propiedade do Estado, da Comunidade Autónoma de Galicia ou das entidades locais, a axuda poderá ser concedida se o órgano que xestiona esas terras é un organismo privado.

3. Tamén serán elixibles as actuacións en montes que teñan suscrito un convenio coa Xunta de Galicia ou en montes que teñan solicitado o cambio de consorcio a convenio, nos cales non estea prevista ningunha actuación con cargo ao convenio, e o proxecto de ordenación o permita, logo de informe favorable do servizos provinciais responsables dos recursos forestais correspondentes. Os montes consorciados coa Administración non poden solicitar as axudas dentro da superficie consorciada.



Artigo 3. Beneficiarios

1. Os beneficiarios serán persoas físicas ou xurídicas que sexan titulares dos terreos obxecto de axuda, entendendo por titulares tanto propietarios como arrendatarios ou xestores, sen que se admita a cesión por parte do propietario do terreo a un terceiro.

2. Das axudas previstas nesta orde serán persoas beneficiarias as sociedades de fomento forestal (Sofor), os propietarios particulares de forma individual, as asociacións e agrupacións de propietarios particulares formalmente constituídas e inscritas no Rexistro de Asociacións da Xunta de Galicia, as cooperativas agrarias, os proindivisos, os montes de varas, abertais, de voces, de vocerío e fabeo, as comunidades de bens, outras persoas xurídicas e as comunidades de montes veciñais en man común (en diante, CMVMC), que cumpran o establecido no punto 1.

3. Os beneficiarios deben cumprir os requisitos establecidos nos artigos 10.2 e 10.3 da Lei 9/2007, do 13 de xuño, de subvencións de Galicia.

4. As CMVMC deberán estar legalmente constituídas e regulamentariamente inscritas no Rexistro Provincial de CMVMC, de acordo co disposto no artigo 57 do Decreto 260/1992, do 4 de setembro, para poder acceder a estas subvencións e cumprir co disposto no artigo 125 da Lei 7/2012, do 28 de xuño, de montes de Galicia, como moi tarde o día en que remate o prazo de solicitude da axuda. Así mesmo, deberán ter presentadas as comunicacións dos ingresos e reinvestimentos do ano 2017, de acordo co establecido no capítulo III do Decreto 23/2016, do 25 de febreiro, polo que se regula o reinvestimento dos ingresos obtidos polas CMVMC en actuacións de mellora e protección forestal.

5. As Sofor deberán ter a inscrición definitiva no Rexistro de Sociedades de Fomento Forestal como moi tarde o día en que remate o prazo de solicitude da axuda.

6. Non poderán ser beneficiarias aquelas empresas que entren dentro da categoría de empresas en crise, de acordo coa definición do Regulamento (UE) 702/2014 da Comisión, do 25 de xuño, polo que se declaran determinadas categorías de axuda nos sectores agrícola e forestal e en zonas rurais compatibles co mercado interior, en aplicación dos artigos 107 e 108 do Tratado de funcionamento da Unión Europea. Unha empresa está en crise cando concorre, polo menos, unha das seguintes circunstancias:

a) Tratándose dunha sociedade de responsabilidade limitada, cando desaparecese máis da metade do seu capital social subscrito como consecuencia das perdas acumu-



ladas, circunstancia que sucede cando a dedución das perdas acumuladas das reservas (e de todos os demais elementos que se adoitan considerar fondos propios da sociedade) conduce a un importe acumulativo negativo superior á metade do capital social suscrito.

b) Tratándose dunha sociedade na cal polo menos algúns socios teñen unha responsabilidade ilimitada sobre a débeda da sociedade, cando desaparecese polas perdas acumuladas máis da metade dos seus fondos propios que figuran na súa contabilidade.

c) Cando a empresa estea inmersa nun procedemento de quebra ou insolvencia ou reúna os criterios establecidos legalmente para ser sometida a un procedemento de quebra ou insolvencia por pedimento dos seus acredores.

As pemes con menos de tres anos de antigüidade non se considerarán empresa en crise, salvo que cumpran a condición establecida na letra c).

Para verificar o cumprimento deste requisito, as empresas solicitantes deberán declarar na solicitud que non se encontran en situación de crise conforme a normativa comunitaria.

7. Non poderán ser beneficiarias aquelas empresas que estean suxeitas a unha orde de recuperación pendente tras unha decisión da Comisión que teña declarado unha axuda ilegal e incompatible co mercado común.

8. Non poderán ser beneficiarias as entidades locais.

Artigo 4. *Intensidade da axuda*

A intensidade da axuda para estas actuacións será do 100 %, calculándose a axuda sobre o custo real do investimento determinado no correspondente proxecto técnico e tendo en conta o anexo VIII en que figura o cadro de importes máximos subvencionables por cada tipo de actuación.

Artigo 5. *Actuacións obxecto de axuda*

1. Os tipos de actuacións subvencionables son os seguintes:

a) Liña I (axudas para a realización de tratamentos silvícolas preventivos de incendios forestais):

1º. Rareos en masas estables de coníferas con diámetro normal medio da masa antes da actuación inferior a 15 cm e cunha densidade inicial de 2.000 pés/ha ou superior.



No caso dos rareos en masas de coníferas con diámetro normal medio da masa antes da actuación inferior a 15 cm, deben acadar unha densidade final entre 800 e 1.200 pés/ha; mentres que no caso das masas de *Pinus sylvestris* L., as densidades máximas desta epígrafe poderanse incrementar nun 20 %.

Tamén é elixible a trituración dos restos, picado ou extracción para o seu aproveitamento como biomasa. Porén, non se poderá solicitar a trituración dos restos, o picado nin a extracción para o seu aproveitamento como biomasa no caso de que o rareo se realice totalmente de forma sistemática e mecanizada, salvo que os restos que se obteñan despois do tratamento permitan o seu aproveitamento como biomasa.

2º. Rozas e podas en masas de coníferas, dirixidas á creación de descontinuidade tanto horizontal como vertical en masas de coníferas.

Respecto das rozas, despois do tratamento, a totalidade da superficie de actuación deberá estar rozada e a altura da matogueira despois da roza non pode superar os 10 cm de altura.

Respecto das podas en masas de coníferas, serán ata unha altura mínima de 2 metros e máxima 4 metros e cunha densidade final máxima da masa despois de realizar os traballos de 1.200 pés/ha. Esta actuación é compatible con podas naturais e podas realizadas con anterioridade en masas onde se tivese realizado un realce co obxectivo de guiar o desenvolvemento normal da árbore e limitada aos primeiros verticilos. No caso das masas de *Pinus sylvestris* L., as densidades máximas desta epígrafe poderanse incrementar nun 20 %.

Tamén é elixible a trituración de restos de poda, picadura ou extracción para o seu aproveitamento como biomasa.

Ademais, dentro desta epígrafe terá que solicitarse obrigatoriamente a poda e poderanse solicitar sobre a mesma superficie as rozas, sempre que a altura da matogueira a faga necesaria. Despois do tratamento, e co fin de garantir a creación de descontinuidade horizontal e vertical, a altura da matogueira existente na totalidade da superficie obxecto de axuda non pode superar os 50 cm de altura, excepto no caso de solicitar a roza, que non poderá superar os 10 cm.

b) Liña II (axudas para tratamentos silvícolas –rareos, desmestas, podas, cortas de formación, rozas, etc.– e plantacións puntuais de determinadas árbores, directamente vin-



culadas ao incremento dos valores ecolóxicos dos bosques). Ao ser esta liña de axudas unha medida con obxectivos ambientais e non produtivos, as actuacións elixibles que se detallan a continuación non conducirán a un aumento significativo no valor ou rendibilidade da explotación forestal:

1º. Tratamentos silvícolas en masas de frondosas caducifolias, sobreiras e aciñeiras con diámetro normal medio da masa inferior aos 20 cm, considerando como tales aquelas cun mínimo dun 80 % de superficie ocupada por frondosas caducifolias, sobreiras e aciñeiras, e cunha densidade mínima destas de 400 pés/ha e altura media superior a 1,5 m.

Nesta epígrafe son elixibles a roza, a formación de guías en que se manifeste nitidamente a dominancia apical e/ou poda ata 1/3 da altura como mínimo, e selección de abrochos e os rareos.

Así mesmo, dentro desta epígrafe poderanse solicitar e acumular as súas accións sobre unha mesma superficie, sempre que o importe por hectárea non supere os 2.212 €.

2º. Rexeneración e/ou mellora de soutos de castiñeiros cunha densidade mínima de 100 pés/ha.

Nesta epígrafe son elixibles as rozas, as podas, os tratamentos fitosanitarios para a conservación e mellora dos soutos, e o aumento da densidade dos soutos mediante a plantación de castiñeiro resistente á tinta.

Tamén dentro desta epígrafe poderán solicitarse e acumularse diferentes actuacións sobre unha mesma superficie, sempre que o importe por hectárea non supere os 1.544 €.

2. As actuacións indicadas nas liñas I e II non poderán obter axuda sobre unha mesma superficie.

3. Poderanse subvencionar os honorarios de redacción de proxecto, logo de solicitude, segundo o tope por hectárea indicado no anexo VIII de traballos, e só naqueles casos onde é obrigatoria a súa presentación.

4. Non serán elixibles as actuacións realizadas en superficies sobre as cales se concedeu subvención nos 5 anos anteriores á presente convocatoria, excepto no caso de traballos de control selectivo do combustible (MR651A), que se limitará aos 3 anos anteriores. O cómputo dos deses anos farase con respecto ao ano de concesión da axuda (concesión



de axuda no ano 2014, no caso de 5 anos; e concesión de axuda no ano 2016, no caso de 3 anos).

5. O IVE non é subvencionable.

Artigo 6. Superficies forestais mínimas e máximas para solicitar axudas e superficies excluídas

1. Superficie mínima:

a) Para todos os solicitantes, con excepción das Sofor e dos propietarios particulares de xeito individual, a superficie mínima de actuación por solicitude será de 3 hectáreas en couto redondo. Admitirase máis dun couto redondo.

b) Para propietarios particulares de xeito individual a superficie de actuación mínima por solicitude será de 1 hectárea nun único en couto redondo.

c) No caso das Sofor, a superficie mínima de actuación será de 3 hectáreas.

2. Superficie máxima:

a) Para todos os solicitantes, con excepción das Sofor e dos propietarios particulares de xeito individual, a superficie máxima de actuación por solicitude será de 50 hectáreas nun ou varios coutos redondos, e sempre e cando a superficie mínima de cada couto sexa de 3 hectáreas.

b) Para propietarios particulares de xeito individual, a superficie de actuación máxima por solicitude será de 15 hectáreas nun ou varios coutos redondos, e sempre e cando a superficie mínima de cada couto sexa de 1 hectárea.

c) No caso das Sofor, a superficie máxima de actuación será de 50 hectáreas.

3. En todos os casos a continuidade superficial do couto redondo non se verá interrompida pola existencia de barreiras naturais ou artificiais.

4. Superficies excluídas:

a) Excluíranse da superficie de actuación os enclavados de extensión igual ou superior a 100 m², pistas, estradas, etc.



b) En superficies en concentración parcelaria en execución soamente poden ser aprobadas as axudas solicitadas en superficies en que o acordo de concentración parcelaria sexa firme antes do remate do prazo de solicitude destas axudas. Non obstante, poderanse aprobar as axudas nos casos en que, non sendo firme o acordo, o servizo provincial responsable das infraestruturas agrarias emita un certificado en que indique o nome do propietario e a manifestación de que o dito predio non vai cambiar.

c) As superficies incluídas nun proceso iniciado de expropiación forzosa non se poderán beneficiar destas axudas.

d) No caso de existiren valores singulares de tipo xeolóxico, edáfico, botánico, faunístico, histórico, literario e paisaxístico, delimitarase a súa localización e zona de influencia e excluíranse da superficie de actuación.

Artigo 7. *Condicións técnicas xerais*

1. No anexo IX figuran as instrucións técnicas que deben cumprir as actuacións polas cales se solicita axuda.

2. Nos terreos obxecto de solicitude de axuda deberá cumprirse, en todo caso, o disposto na Lei 3/2007, do 9 de abril, de prevención e defensa contra os incendios forestais de Galicia, nos artigos 12, número 1.e), 15, números 2 ao 8, e 17 do Decreto 105/2006, do 22 de xuño, polo que se regulan medidas relativas á prevención de incendios forestais, á protección dos asentamentos no medio rural e á regulación de aproveitamentos e repoboacións forestais, e o disposto na Orde do 31 de xullo de 2007 pola que se establecen os criterios para a xestión da biomasa forestal. Ademais, as actuacións elixibles deberán ter compatibilidade co Plan de protección forestal englobado dentro do Plan de prevención e defensa contra os incendios forestais de Galicia (Pladiga).

3. Poderanse tramitar peticións de axuda co obxecto de realizar traballos forestais en montes que teñan subscrito un convenio coa Xunta de Galicia, logo de informe de viabilidade do servizo provincial responsable dos recursos forestais. Os montes consorciados coa Administración non poden solicitar as axudas dentro da superficie consorciada, salvo se fose solicitada a rescisión do consorcio antes do remate do prazo de solicitude destas axudas.



4. Todos os solicitantes destas axudas deberán presentar, como moi tarde antes de que remate o prazo de solicitude da axuda, copia da presentación telemática da súa adhesión aos modelos silvícolas, segundo a Orde do 19 de maio de 2014 pola que se establecen os modelos silvícolas ou de xestión forestal orientativos e referentes de boas prácticas forestais para os distritos forestais de Galicia (no modelo oficial do procedemento MR627D), coas seguintes excepcións:

a) Se a persoa solicitante xa presentou a súa adhesión a modelo silvícola con anterioridade á publicación da orde, basta con que acredite a súa presentación anterior.

b) Se a persoa solicitante dispón dun instrumento de ordenación ou de xestión forestal inscrito no Rexistro de Montes Ordenados, é suficiente con que na solicitude de axuda faga referencia a esta circunstancia.

5. A planta empregada na rexeneración de soutos deberá cumprir o Decreto 220/2007, do 15 de novembro, polo que se crea o sistema oficial para o control da produción e comercialización dos materiais forestais de reprodución e, supletoriamente, cos requisitos de procedencia e calidade exterior exixidos polo Real decreto 289/2003, sobre comercialización dos materiais forestais de reprodución, e a súa modificación recollida no Real decreto 1220/2011, do 5 de setembro, e sanitarios regulados polo Real decreto 58/2005, do 21 de xaneiro, na forma en que sexan exhibibles pola autoridade competente. Ademais, empregarase castiñeiro do país a altitudes superiores a 550 m e os clons híbridos resistentes á tinta a altitude inferior, salvo xustificación expresa na memoria ou no proxecto.

6. En cumprimento do establecido no artigo 45 do Regulamento (UE) 1305/2013 do Parlamento Europeo e do Consello, do 17 de decembro, as operacións de investimento Feader irán precedidas dunha avaliación de impacto ambiental, cando poida ter efectos negativos para o ambiente. Neste suposto, no caso de que o investimento requira unha avaliación de impacto ambiental, esta realizarase conforme o establecido na Lei 21/2013, do 9 de decembro, de avaliación ambiental. O solicitante deberá acreditar a súa dispoñibilidade en sentido favorable, especialmente no caso de terreos na Rede Natura 2000. Ademais, o solicitante deberá cumprir a normativa en materia de avaliación de impacto ambiental, en aplicación da Directiva 2011/92/UE do Parlamento Europeo e do Consello, do 13 de decembro, relativa á avaliación das repercusións de determinados proxectos públicos e privados sobre o ambiente, e conforme o disposto na normativa de axudas de estado, en concreto, na Lei 21/2013, se fose de aplicación.



Artigo 8. Condicións técnicas para a redacción do proxecto das actuacións

1. No anexo X figuran as instrucións do formato da información do proxecto en soporte dixital e vectorial, que se debe presentar xunto coa solicitude de axuda e demais documentos.

2. No proxecto, coas actuacións, deberá figurar, como mínimo, o seguinte:

a) Estado legal do predio obxecto de solicitude de axuda: superficie, localización, estre-meiros, accesos...

b) Descrición das actuacións para levar a cabo.

c) Especies, densidade final, quenda da especie...

d) Indicación de se os terreos se encontran na Rede Natura 2000, en zonas de pro-tección lateral do Camiño de Santiago ou se existen obxectos ou restos materiais que formen parte do Inventario xeral do patrimonio cultural de Galicia que regula o Decre-to 232/2008, do 2 de outubro.

e) Orzamento, de acordo coas normas de redacción de proxectos.

f) Cartografía: planos sobre mapas oficiais e fichas Sixpac das parcelas para as cales solicita a axuda. A planimetría do proxecto presentarase xeorreferenciada en coordena-das UTM, fuso 29, con referencia ao datum ETRS89, e terá que ser achegada en soporte dixital en formato vectorial, en formato shape (shp), obtido a partir dun plano de escala mínima 1:10.000.

As agrupacións de propietarios terán que incluír nos planos unha referencia que permita coñecer cal é a superficie con que participa cada membro da agrupación.

Nos planos presentados deberá reflectirse indubidablemente onde se localizan os dis-tintos tratamentos que se van efectuar na mesma parcela, tendo que aparecer na corres-pondente táboa de atributos os datos de tipo e superficie de actuación de cada recinto, segundo a táboa número 1 do anexo X.

g) Estudo básico de seguridade e saúde.

h) Prego de condicións técnicas: de acordo coas normas de redacción de proxectos.



Artigo 9. Compromisos

1. Os beneficiarios das axudas comprométense expresamente ao cumprimento das condicións previstas nesta orde.

2. Respecto do mantemento e conservación das masas sobre as cales se realizaron as actuacións:

a) O beneficiario da axuda comprométese a manter a masa, incluído o cartel identificativo, conforme as condicións de aprobación da axuda e a conservala durante cinco anos, contados a partir do pagamento da axuda, e a realizar a devolución do diñeiro percibido e dos seus xuros legais se o bosque é danado ou destruído por descoido, negligencia, cambio de uso ou falta de coidados silvícolas por parte do solicitante. Tamén se compromete, nos cinco anos posteriores ao pagamento da axuda, a manter as condicións para obter a puntuación aplicada na concorrência competitiva para a aprobación dos expedientes.

b) No caso de agrupacións de propietarios:

– A responsabilidade do bo fin da actuación será exixible a cada propietario membro da agrupación.

– Os integrantes da agrupación comprométense a levar unha xestión conxunta da masa durante cinco anos, contados a partir da data de pagamento da axuda.

3. Se, unha vez efectuada a solicitude e antes da aprobación, o terreo fose obxecto dun incendio forestal ou queima da matogueira, o beneficiario deberá comunicalo inmediatamente, por escrito, ao servizo provincial responsable dos recursos forestais, co obxecto de adecuar a memoria descritiva das actuacións á nova realidade física do terreo antes do inicio dos traballos.

4. No caso de abandono ou destrución da masa por calquera causa, agás forza maior allea ao beneficiario, suspenderanse todas as axudas pendentes ata que sexa restaurada a superficie abandonada ou destruída, total ou parcialmente, sen prexuízo dos compromisos adquiridos e das responsabilidades que deriven. O solicitante estará obrigado a comunicar no prazo máximo dun mes, os feitos e circunstancias que provocaron a destrución da totalidade ou de parte da masa.

5. O beneficiario comprométese en todo momento a facilitar as tarefas de inspección ao persoal adscrito á consellería competente no medio rural nas materias relacionadas nesta orde.



6. Nas superficies de actuación todos os beneficiarios se comprometen a cumprir co establecido no manual de boas prácticas na xestión forestal sustentable. Este aspecto verificarase na comprobación final e o seu incumprimento pode dar á revogación da axuda concedida segundo se resolva o correspondente acordo de inicio de perda de dereito. Así mesmo, nos montes conveniados que formen parte do Sistema de xestión forestal sustentable da Xunta de Galicia, os beneficiarios das axudas comprométese a cumprir co establecido no manual de boas prácticas na xestión forestal sustentable.

Artigo 10. *Distribución do crédito e prioridades*

1. Distribución do crédito.

a) Resérvanse as seguintes porcentaxes da dispoñibilidade orzamentaria indicada no artigo 23, segundo o tipo de beneficiario:

a.1. Propietarios particulares de xeito individual: 10 %.

a.2. Asociacións e agrupacións de propietarios particulares, cooperativas agrarias, proindivisos, comunidades de bens, montes de varas, Sofor e outras persoas xurídicas: 45 %.

a.3. CMVMC: 45 %.

b) Dentro de cada tipo de beneficiario segundo o tipo de traballo, distribúese o crédito do seguinte xeito:

b.1. Actuacións incluídas no artigo 5.1.a).1º (rareos en masas estables de coníferas con diámetro normal medio da masa inferior a 15 cm): 4.500.000 €.

b.2. Actuacións incluídas no artigo 5.1.a).2º (rozas e podas en masas de coníferas): 4.500.000 €.

b.3. Actuacións incluídas no artigo 5.1.b).1º (tratamentos silvícolas de masas de frondosas caducifolias, sobreiras e aciñeiras con diámetro normal medio inferior a 20 cm): 2.000.000 €.

b.4. Actuacións incluídas no artigo 5.1.b).2º (rexeneración e/ou mellora de soutos de castiñeiros): 2.000.000 €.



2. Establecerase unha orde de prioridade segundo a seguinte prelación e liña de axuda (I ou II), tendo en conta que a data de referencia á hora de computar os méritos será a correspondente ao derradeiro día de presentación de solicitudes. As solicitudes presentadas ordenaranse, segundo a liña de axuda, de acordo cos criterios de prioridade indicados na seguinte epígrafe, e aprobaranse os proxectos de maior a menor puntuación ata esgotar o orzamento dispoñible:

a) CMVMC con investimentos de máis dun 40 % dos seus ingresos no último exercicio fiscal pechado anterior á solicitude da axuda: 10 puntos.

b) CMVMC con investimentos dun 50 % a un 60 % dos seus ingresos no último exercicio fiscal pechado anterior á solicitude da axuda: 20 puntos.

c) CMVMC con investimentos de máis do 60 % dos seus ingresos no último exercicio fiscal pechado anterior á solicitude da axuda: 30 puntos.

d) Posta en valor da CMVMC: 10 puntos.

e) Por cada membro de CMVMC, sociedade ou agrupación de propietarios particulares, cooperativa agrícola, proindiviso (copropietarios), de montes de varas, abertais, de voces, de vocerío e fabeo, ou de comunidade de bens: 1 punto, ata un máximo de 10 puntos.

f) No caso dunha sociedade ou agrupación de propietarios legalmente constituída con xestión conxunta: 10 puntos.

g) Sociedade de fomento forestal rexistrada (Sofor): 50 puntos.

h) Monte con proxecto de ordenación inscrito no Rexistro de Montes Ordenados (artigo 126 da Lei 7/2012, do 28 de xuño, de montes de Galicia, e segundo o Decreto 52/2014, do 16 de abril, polo que se regulan as instrucións xerais de ordenación e de xestión de montes de Galicia): 10 puntos.

i) Montes con certificación forestal co sistema PEFC ou FSC: 20 puntos.

j) Sociedade ou agrupación de propietarios en zonas de concentración parcelaria forestal: 10 puntos.

k) CMVMC sen convenio ou consorcio en toda a superficie clasificada da comunidade de montes: 30 puntos.



l) Actuacións en zonas de montaña ou con limitacións naturais significativas ou con limitacións específicas, tal e como se definen na medida 13 do PDR de Galicia 2014-2020: 10 puntos.

m) Zonas de alto risco de incendio forestal (Orde do 18 de abril de 2007 pola que se zonifica o territorio con base no risco espacial de incendio forestal): 10 puntos.

n) Actuación en zona clasificada como Rede Natura 2000: 10 puntos.

ñ) Rareos en masas estables de coníferas (para solicitantes da liña I): 1 punto por hectárea de actuación, ata un máximo de 40 puntos.

o) Rozas e podas en masas de coníferas, e primeiras podas en masas de coníferas (para solicitantes da liña I): 1 punto por hectárea de actuación, ata un máximo de 40 puntos.

p) Tratamentos silvícolas en masas de frondosas caducifolias, sobreiras e aciñeiras (para solicitantes da liña II): 6 puntos por hectárea de actuación, ata un máximo de 40 puntos.

q) Rexeneración e/ou mellora de masas de soutos de castiñeiros (para solicitantes da liña II): 4 puntos por hectárea de actuación, ata un máximo de 40 puntos.

r) Por solicitude de propietario particular, sociedade ou agrupación de propietarios particulares, de cooperativa agrícola, do proindiviso (copropietarios), de montes de varas, abertais, de voces, de vocerío e fabeo, ou de comunidade de bens: 15 puntos.

s) Por cada parcela para a cal se solicitou axuda que estea dada de alta no Rexistro da Propiedade, no caso de propietario particular, sociedade ou agrupación de propietarios particulares, de cooperativa agrícola, do proindiviso (copropietarios), de montes de varas, abertais, de voces, de vocerío e fabeo, ou de comunidade de bens: 1 punto por cada parcela, ata un máximo de 10 puntos.

3. A puntuación máxima será de 65 puntos, mentres que a mínima será de 20 puntos. No caso de empate, desempatarase polos seguintes criterios, segundo sexa o tipo de beneficiario e na orde que se establece:

a) Situación da actuación en zonas desfavorecidas.

b) Situación da actuación na Rede Natura 2000.



c) Monte con proxecto de ordenación rexistrado.

d) Maior superficie de actuación.

e) Maior importe de subvención.

4. No caso de que unha vez priorizados os expedientes solicitados, non se consuma a totalidade do importe establecido polas distintas porcentaxes de cada tipo de beneficiario e tipo de traballo na distribución do crédito detallado no punto 1, os importes sobrantes dos distintos puntos pasarán aos demais para facer fronte aos expedientes solicitados.

Artigo 11. *Solicitudes*

1. As solicitudes deberanse presentar obrigatoriamente por vía electrónica a través do formulario normalizado dispoñible na sede electrónica da Xunta de Galicia (<https://sede.xunta.gal>).

Se a presentación se realiza presencialmente, requiriráselle á persoa solicitante que a emende a través da súa presentación electrónica. Para estes efectos, considerarase como data de presentación da solicitude aquela en que fose realizada a emenda.

Para presentar as solicitudes poderá empregarse calquera dos mecanismos de identificación e sinatura admitidos pola sede electrónica da Xunta de Galicia, incluído o sistema de usuario e clave Chave365 (<https://sede.xunta.gal/chave365>).

2. A documentación complementaria presentarase tamén por vía electrónica. As persoas interesadas responsabilizaranse da veracidade dos documentos que presenten. Excepcionalmente, a Administración poderá requirir a exhibición do documento orixinal para o cotexo da copia electrónica presentada.

Se a presentación desta documentación se realiza presencialmente, será requirida para que a emende a través da súa presentación electrónica. Para estes efectos, considerarase como data de presentación aquela en que fose realizada a emenda.

Sempre que se realice a presentación de documentos separadamente da solicitude, deberase indicar o código e o órgano responsable do procedemento, o número de rexistro de entrada da solicitude e o número de expediente, se se dispón del.



No caso de que algún dos documentos que se deben presentar de forma electrónica supere os tamaños máximos establecidos ou teña un formato non admitido pola sede electrónica da Xunta de Galicia, permitirase a presentación deste de forma presencial dentro dos prazos previstos e na forma indicada no parágrafo anterior. A información actualizada sobre o tamaño máximo e os formatos admitidos pode consultarse na sede electrónica da Xunta de Galicia.

3. A persoa solicitante fará constar na solicitude de axuda (anexo I) se a superficie de actuación comprende zonas incluídas na Rede Natura 2000, zonas de protección lateral do Camiño de Santiago ou se está afectada pola normativa de patrimonio cultural de Galicia, conforme o Decreto 232/2008, do 2 de outubro, así como calquera outra afección segundo a lexislación sectorial vixente en materias distintas da forestal.

Nestes casos, o solicitante pedirá autorización/informe ao órgano competente por razón da materia. No caso de que a autorización/informe sexa desfavorable ou non se atope en poder da subdirección xeral responsable dos recursos forestais no momento en que o xefe territorial de cada provincia propoña a relación de solicitudes que cumpren os requisitos da convocatoria, a solicitude declararase decaída no seu dereito a trámite.

4. Deberán presentar a solicitude correctamente cuberta conforme o anexo I, xunto co resto de anexos, se fose necesario. Os datos da solicitude que se citan a seguir considéranse o mínimo imprescindible para a súa tramitación, polo que a inexactitude, falsidade ou omisión de calquera dos datos determinará a imposibilidade de continuar coa tramitación da subvención e dará lugar á inadmisión da solicitude, sen prexuízo das responsabilidades penais, civís ou administrativas que procedan. Estes datos son:

- a) Datos da persoa solicitante (nome, apelidos, NIF e enderezo completo).
- b) En todos os casos, correo electrónico ou teléfono móbil.
- c) Datos do tipo de solicitante.
- d) Copia da súa adhesión aos modelos silvícolas da totalidade do monte, agás nas excepcións establecidas na orde.
- e) Tres ofertas de diferentes provedores.



5. Para cada liña de axuda soamente se poderá presentar unha solicitude por titular e ano e para os terreos que se encontren nun mesmo concello, agás no caso de que un titular teña terreos en dúas ou máis agrupacións forestais, nas cales o 50 % dos seus membros deberá ser distinto. No caso contrario, procederase de oficio a arquivar sen máis trámite as solicitudes presentadas con posterioridade á primeira. Deberase presentar unha solicitude para cada petición realizada sobre diferentes concellos.

6. Toda a información para a presentación de solicitudes está dispoñible na Guía de procedementos e servizos no enderezo <https://sede.xunta.gal/guia-de-procedementos-e-servizos>. Tamén se poderá acceder a través da Oficina Agraria Virtual (OAV) dispoñible no enderezo http://mediorural.xunta.gal/es/institucional/oficina_virtual/.

7. A presentación da solicitude non implica ningún dereito para o petionario mentres non exista resolución favorable á petición.

Artigo 12. *Prazos*

1. O prazo de presentación de solicitudes será de trinta días hábiles contados a partir do día seguinte ao da publicación desta orde.

2. Os traballos solicitados na solicitude de axuda non poderán iniciarse antes da inspección previa a que se refire o artigo 18 desta orde e estarán condicionados á aprobación da axuda.

Artigo 13. *Documentación*

1. Documentación que se deberá presentar xunto coa solicitude (anexo I):

a) Documentación xeral:

a.1) No caso do representante, e de acordo co artigo 5.4 da Lei 39/2015, do 1 de outubro, do procedemento administrativo común das administracións públicas, deberá acreditar esa representación mediante algún dos seguintes medios de acreditación:

A. Por calquera medio válido en dereito que deixe constancia fidedigna:

1. Poder notarial.

2. Representación legal, deberase presentar a autorización asinada e a copia de escrituras ou poderes onde se acredite a representación legal.



B. Mediante declaración en comparecencia persoal do interesado (poder *apud acta*):

Realizará o levantamento de acta un funcionario público dunha oficina de asistencia en materia de rexistros, e deixará constancia de que a partir dese momento un suxeito actuará como representante doutro, apartarase desde ese momento a persoa representada do procedemento e dirixiranse as seguintes actuacións ao representante.

a.2) Os propietarios particulares de forma individual que soliciten axuda para unha superficie de actuación igual ou superior a 10 hectáreas, as CMVMC, as sociedades e agrupacións de propietarios particulares formalmente constituídas, cooperativas agrícolas, proindivisos, de varas, abertais, de voces, de vocerío, de fabeo, comunidades de bens e outras persoas xurídicas deberán presentar o proxecto (en formato PDF ou similar, e coa cartografía en soporte dixital en formato vectorial), de acordo co establecido no artigo 8, asinado por enxeñeiro de montes ou enxeñeiro técnico forestal, e co nomeamento do director de obra.

a.3) Unha copia compulsada do documento que acredite a propiedade dos terreos (só aos efectos desta orde) e, no caso de titulares non propietarios do terreo, copia compulsada do contrato de arrendamento ou de xestión cunha duración equivalente, polo menos, ao período de compromiso da axuda.

A propiedade acreditarase, no caso das CMVMC, de acordo cos datos que figuren no Rexistro Xeral de Montes Veciñais en Man Común. No caso de propietarios particulares de xeito individual mediante algún dos seguintes documentos: escritura pública ou privada na que se inclúa a relación catastral das parcelas e permita xustificar a propiedade ou outro dereito adquirido; contrato de xestión; inscrición rexistral dos predios; certificación catastral; fichas catastrais (nominais) e/ou xustificante do pagamento do IBI; inscrición como titular dunha explotación agraria no Rexistro de Explotacións Agrarias de Galicia, así como dos predios sobre os cales se solicita a axuda. No caso de agrupacións de propietarios legalmente constituídas (SAT ou cooperativas), mediante a comprobación no Rexistro de SAT e no das cooperativas de Galicia da existencia dalgún dos seguintes documentos: escritura pública ou privada en que se inclúa a relación catastral das parcelas e permita xustificar a propiedade ou outro dereito adquirido; contrato de xestión; inscrición rexistral dos predios; certificación catastral; fichas catastrais (nominais) e/ou xustificante do pagamento do IBI, ou inscrición como titular dunha explotación agraria no Rexistro de Explotacións Agrarias de Galicia, así como dos predios sobre os cales se solicita a axuda.



a.4) En todos os casos o solicitante deberá presentar, como mínimo, tres ofertas de diferentes provedores, nas cales figurarán detalladas as actuacións que se van realizar (desagregación de todas as actuacións polas cales se solicita axuda por custos unitarios de unidades de obra, incluído o cartel publicitario, se for o caso). A elección entre as ofertas presentadas realizarase conforme criterios de eficiencia e economía, e deberá xustificarse expresamente nunha memoria a elección cando non recaia na proposta económica máis favorable, sen que se admitan as ofertas que procedan de empresas vinculadas entre ellas nin coa persoa solicitante da axuda, nos termos establecidos na lexislación de contratos do sector público. Estas ofertas deberán estar asinadas e incluír, como mínimo, o NIF, nome e enderezo da empresa ofertante, o nome ou razón social da persoa solicitante da axuda, a data de expedición e unha descrición detallada dos conceptos ofertados. Así mesmo, as empresas e persoas individuais que sexan responsables deses orzamentos deberán exercer a súa actividade vinculada á silvicultura (Clasificación nacional de actividades económicas –CNAE– subgrupo A02: Silvicultura e explotación forestal, códigos 021 ou 024, ou obxecto social en que figure a dita vinculación; ou epígrafe do IAE), polo que xunto cos orzamentos se deberá presentar documentación xustificativa da CNAE ou do IAE ou do obxecto social de cada un dos provedores, para así poder xustificar a súa vinculación ligada á silvicultura.

a.5) Nas zonas de monte ou terreo forestal, copia da adhesión aos modelos silvícolas, no caso de que non fose presentada con anterioridade ou non teña plan de xestión aprobado e inscrito no Rexistro de Montes Arborizados de Galicia. A adhesión será da totalidade do monte, non só da superficie obxecto de axuda.

a.6) Declaración responsable da clasificación urbanística das parcelas para as que se solicita a axuda e localización nos planos do Plan xeral de ordenación municipal (PXOM) de ditas parcelas. No caso dunha afección distinta da forestal (Camiño de Santiago, patrimonio, dominio público hidráulico, etc.), farase constar tamén nesta declaración responsable.

b) Documentación específica:

b.1) Para asociacións ou agrupacións formalmente constituídas inscritas no Rexistro Xeral de Asociacións da Xunta de Galicia, presentarán debidamente asinado por todos e cada un dos compoñentes da agrupación o anexo II ou acordo de cesión. A asociación ou agrupación deberá estar inscrita no Rexistro Xeral de Asociacións da Xunta de Galicia na data do remate do prazo da solicitude de axuda.



b.2) Para proindiviso, de varas, fabeo, de vocerío, de voces, abertais e comunidade de bens, presentarán debidamente asinado por todos e cada un dos seus compoñentes o anexo III «Acordo de compromisos e obrigas» e deberán presentar a acreditación da persoa física que as representa.

b.3) No caso de propietarios particulares de forma individual que soliciten axuda para unha superficie de actuación inferior a 10 hectáreas, documento descritivo das actuacións ou anexo V.

c) Documentación complementaria:

c.1) No caso de CMVMC: certificado do acordo tomado en asemblea xeral, asinado polo secretario, conforme autorizan que o presidente da CMVMC solicite axudas á consellería competente no medio rural para executar as accións obxecto da solicitude.

c.2) No caso de cooperativas agrarias: copia dos estatutos e anexo VI debidamente cuberto.

c.3) No caso doutras entidades xurídicas (asociacións, agrupacións, etc.): copia dos estatutos ou escrituras de constitución e acreditación da persoa física que as representa e anexo VI debidamente cuberto.

c.4) No caso de propietarios particulares, sociedade ou agrupación de propietarios particulares, de cooperativa agrícola, do proindiviso (copropietarios), de montes de varas, abertais, de voces, de vocerío e fabeo, ou de comunidade de bens que teñan parcelas inscritas no Rexistro da Propiedade, e unicamente para os efectos de desempate na puntuación da orde de prioridade, deberán presentar copia de documento que acredite as parcelas inscritas no Rexistro da Propiedade.

d) Malia o indicado nos parágrafos anteriores, non será necesario achegar os documentos que xa foran presentados anteriormente. Para estes efectos, a persoa interesada deberá indicar en que momento e ante que órgano administrativo presentou os citados documentos.

2. A sede electrónica da Xunta de Galicia ten á disposición das persoas interesadas unha serie de modelos normalizados para facilitar a realización de trámites administrativos despois da presentación das solicitudes de inicio. Estes modelos presentaranse por medios electrónicos accedendo á carpeta do cidadán da persoa interesada.



Artigo 14. Comprobación de datos

1. Para tramitar este procedemento consultaránse automaticamente os datos incluídos nos seguintes documentos elaborados polas administracións públicas:

a) DNI/NIE da persoa solicitante.

b) NIF da entidade solicitante.

c) DNI/NIE da persoa representante (de ser o caso).

d) DNI/NIE da persoa cesionaria (de ser o caso).

e) NIF da entidade cesionaria (de ser o caso).

f) Estar ao día de pagamento coa Seguridade Social a persoa solicitante e, de ser o caso, a persoa cesionaria.

g) Estar ao día de pagamento de obrigas tributarias (AEAT) a persoa solicitante e, de ser o caso, a persoa cesionaria.

h) Estar ao día de pagamento coa Xunta de Galicia a persoa solicitante e, de ser o caso, a persoa cesionaria.

i) Estar inhabilitada a persoa solicitante para obter subvencións públicas.

j) Ter recibido a persoa solicitante axudas pola regra *de minimis*.

2. As solicitudes das persoas interesadas deberán achegar os documentos ou informacións previstos nesta norma, salvo que estes xa estivesen en poder da Administración xeral e do sector público autonómico de Galicia; neste caso, as persoas interesadas poderán acollerse ao establecido no artigo 28.3 da Lei 39/2015, do 1 de outubro, do procedemento administrativo común das administracións públicas, sempre que se faga constar a data e o órgano ou a dependencia en que foron presentados ou, se é o caso, emitidos, e cando non transcorresen máis de cinco anos desde a finalización do procedemento a que correspondan.

3. Nos supostos de imposibilidade material de obter algún dos anteriores documentos, o órgano competente poderá requirirle á persoa solicitante ou representante a súa presen-



tación ou, na súa falta, a acreditación por outros medios dos requisitos a que se refire o documento, con anterioridade á formulación da proposta de resolución.

Artigo 15. *Tramitación*

1. Os órganos competentes para tramitar esta orde de axudas son a Subdirección Xeral e os servizos provinciais responsables dos recursos forestais.

2. As solicitudes presentadas enviaranse, revisaranse e codificaranse nos servizos provinciais responsables dos recursos forestais. As solicitudes en que non figuren os datos obrigatorios establecidos no artigo 11.4 desta orde non serán admitidas a trámite.

3. Os servizos provinciais responsables dos recursos forestais examinarán as solicitudes presentadas e requiriranlles aos solicitantes que, no prazo máximo de dez días hábiles, acheguen a documentación non presentada e, no caso de que as solicitudes conteñan defectos ou omisións, que as emenden, conforme se establece no artigo 68 da Lei 39/2015, do 1 de outubro, do procedemento administrativo común das administracións públicas.

Neste requirimento indicárase ademais que, se non se fixese, se terá por desistido da súa petición, logo de notificación nos termos que se recollen no artigo 21 da citada Lei 39/2015, do 1 de outubro, do procedemento administrativo común das administracións públicas.

4. Os servizos provinciais responsables dos recursos forestais analizarán a documentación presentada coa solicitude. No caso de discrepancia entre a solicitude/declaración xurada e a documentación acreditativa dos criterios obxecto da priorización na axuda, dado que se trata dun procedemento por concorrencia competitiva que afecta terceiros, a solicitude declararase decaída no seu dereito a trámite.

No caso de que o proxecto sexa de cantidade económica superior ao estimado na solicitude, prevalecerá a contía reflectida na solicitude.

5. Unha vez tramitadas as solicitudes, o xefe territorial de cada provincia propondrá a relación de solicitudes que cumpren os requisitos da convocatoria e as que non os cumpren ou non se axustan, indicará a causa de incumprimento e remitiralla á subdirección xeral responsable dos recursos forestais.



6. Posteriormente, a subdirección xeral responsable dos recursos forestais emitirá un informe onde se reflectan os criterios de priorización, as solicitudes que, de acordo coa clasificación realizada atendendo a estes criterios, cubrisen a dispoñibilidade orzamentaria, e formulará a proposta de resolución que, de acordo co artigo 21 da Lei 9/2007, do 13 de xuño, de subvencións de Galicia, elevará ao director xeral responsable da ordenación forestal para que, pola súa vez, a eleve ao conselleiro responsable do medio rural para a súa aprobación e posterior execución das actuacións.

7. A aprobación das axudas solicitadas en réxime de concorrencia competitiva axustarase aos principios de publicidade, concorrencia, obxectividade, transparencia, igualdade e non-discriminación.

8. O prazo máximo para resolver e notificar a resolución ao interesado será de cinco meses, contados a partir do día seguinte da finalización do prazo para a presentación de solicitudes. Este prazo poderase ampliar segundo o indicado no artigo 23 da Lei 39/2015, do 1 de outubro, do procedemento administrativo común das administracións públicas.

No caso de non se ditar resolución expresa no prazo indicado, o interesado poderá entender desestimada a súa solicitude, sen prexuízo da obriga legal de resolver expresamente conforme o disposto nos artigos 21 e 25 da mesma lei.

9. As resolucións ditadas ao abeiro da correspondente orde de convocatoria porán fin á vía administrativa e contra elas poderán interporse os seguintes recursos, sen prexuízo de que os interesados poidan exercer calquera outro que consideren procedente:

a) Recurso potestativo de reposición ante o conselleiro responsable do medio rural, no prazo dun mes contado a partir do día seguinte ao da notificación da resolución.

b) Recurso contencioso-administrativo ante a Sala do Contencioso-Administrativo do Tribunal Superior de Xustiza de Galicia, no prazo de dous meses contados desde o día seguinte ao da notificación da resolución.

Artigo 16. *Notificación*

1. As notificacións de resolucións e actos administrativos, agás as que se refiren no número 6, practicaranse só por medios electrónicos, nos termos previstos na normativa reguladora do procedemento administrativo común.



2. As notificacións electrónicas realizaranse mediante o Sistema de notificación electrónica de Galicia-Notifica.gal, dispoñible a través da sede electrónica da Xunta de Galicia (<https://sede.xunta.gal>). Este sistema remitiralles ás persoas interesadas avisos da posta á disposición das notificacións á conta de correo e/ou teléfono móbil que consten na solicitude. Estes avisos non terán, en ningún caso, efectos de notificación practicada e a súa falta non impedirá que a notificación sexa considerada plenamente válida.

3. Neste caso as persoas interesadas deberán crear e manter o seu enderezo electrónico habilitado único a través do Sistema de notificación electrónica de Galicia-Notifica.gal, para todos os procedementos administrativos tramitados pola Administración xeral e do sector público autonómico. En todo caso, a Administración xeral poderá de oficio crear o indicado enderezo, aos efectos de asegurar o cumprimento por parte das persoas interesadas da súa obriga de relacionarse por medios electrónicos.

4. As notificacións entenderanse practicadas no momento no que se produza o acceso ao seu contido, entendéndose rexeitada cando transcorran dez días naturais desde a posta a disposición da notificación sen que se acceda ao seu contido.

5. Se o envío da notificación electrónica non for posible por problemas técnicos, a Administración xeral e do sector público autonómico practica a notificación polos medios previstos na normativa reguladora do procedemento administrativo común.

6. Malia o establecido nos números anteriores, e de conformidade co establecido no artigo 45 da indicada Lei 39/2015, as notificacións das resolucións de aprobación e denegación destas axudas realizaranse mediante a publicación no *Diario Oficial de Galicia*. Nesta publicación especificarase a data da convocatoria, a persoa beneficiaria, a cantidade concedida e a finalidade da subvención outorgada, así como a indicación das causas da desestimación e expresaranse, ademais, os recursos que contra a resolución procedan, órgano administrativo ou xudicial ante o que deben presentarse e o prazo para interpoles. Tamén figurará a puntuación de todas as solicitudes que entran no procedemento de concorrencia competitiva.

7. Na notificación de concesión da axuda os beneficiarios serán informados de que a operación se financia en virtude dun programa cofinanciado polo Feader, así como da medida e da prioridade do PDR de que se trata.



Artigo 17. *Inspeccións previas*

Funcionarios da consellería competente en materia de medio rural realizarán unha inspección no campo para verificar as superficies polas cales se solicita axuda, comprobar os datos da solicitude, a viabilidade dos traballos e a súa compatibilidade co Plan de prevención e defensa contra os incendios forestais de Galicia (Pladiga). Esta inspección realizarase antes da resolución de aprobación. Unha diferenza superior ao 30 % entre os datos achegados coa solicitude/documentación acreditativa e as comprobacións que resulten na inspección de campo implicará a denegación da axuda. Será remitida desde os servizos provinciais responsables dos recursos forestais copia da inspección aos beneficiarios das axudas.

Artigo 18. *Execución dos traballos*

1. O prazo para executar e xustificar as axudas concedidas nesta orde remata o 15 de marzo de 2020, inclusive.

2. O custo de execución dos traballos subvencionados non pode ser superior ao valor de mercado.

3. A axuda definitiva será a resultante da comprobación final realizada por dous funcionarios da consellería competente en materia de medio rural, un deles distinto dos que realizaron a inspección en campo.

Coa comprobación final poderase modificar á baixa a cantidade aprobada inicialmente no caso de que se realizase un menor número de unidades de obra das aprobadas sempre que se acade o mínimo de actuación exixible para obter a axuda. Tamén nesa comprobación final se verificará que as actuacións realizadas son compatibles co Plan de prevención e defensa contra os incendios forestais de Galicia (Pladiga).

4. De acordo co artigo 48 do Regulamento de execución 809/2014 da Comisión, do 17 de xullo, polo que se establecen disposicións de aplicación do Regulamento (UE) 1306/2013 do Parlamento Europeo e do Consello, no que se refire ao sistema integrado de xestión e control, as medidas de desenvolvemento rural e a condicionalidade, os pagamentos calcularanse sobre a base dos importes que se consideren admisibles durante os controis administrativos realizados por persoal da consellería competente en materia de medio rural,



que examinará a solicitude de pagamento presentada polo beneficiario e determinará os importes admisibles. Ademais, fixará:

a) O importe que deberá pagar ao beneficiario en función da solicitude de pagamento e a decisión de concesión.

b) O importe que deberá pagar ao beneficiario tras o exame da admisibilidade do gasto que figure na solicitude de pagamento.

Se o importe fixado segundo a letra a) supera o importe fixado segundo a letra b) en máis dun 10 %, aplicarase unha sanción administrativa ao importe fixado segundo a letra b). O importe da sanción será igual á diferenza entre eses dous importes, pero non irá máis alá da retirada total da axuda.

Porén, non se aplicarán sancións cando o beneficiario poida demostrar a satisfacción da autoridade competente, que non é responsable da inclusión do importe non admisible, ou cando a autoridade competente adquira doutro modo a convicción de que o beneficiario non é responsable diso.

5. Atendendo ao artigo 32 da Lei 39/2015, do 1 de outubro, do procedemento administrativo común das administracións públicas, poderase conceder a ampliación do prazo de execución establecido, que non exceda a metade del, se as circunstancias o aconsellan e con isto non se prexudican dereitos dun terceiro. Esta ampliación deberá solicitarse, como mínimo, dous meses antes de que acabe o prazo de execución. Os acordos sobre ampliación dos prazos ou sobre a súa denegación non serán susceptibles de recurso. Os servizos provinciais responsables dos recursos forestais proporán as ditas ampliacións ao subdirector xeral responsable dos recursos forestais, quen elevará a proposta ao director xeral responsable da ordenación forestal para a súa aprobación con base nas funcións delegadas polo conselleiro responsable do medio rural para resolver.

6. Transcorrido o prazo establecido de execución sen ter presentado a xustificación dos traballos subvencionados a que se fai referencia no artigo 19, requirirase o beneficiario para que a presente no prazo improrrogable de dez días. A falta de presentación da solicitude no prazo establecido neste parágrafo comportará a perda do dereito ao cobramento total ou parcial da subvención, a exixencia do reintegro das cantidades percibidas e poderá supor a apertura dun expediente sancionador segundo se establece na Lei de subvencións de Galicia. A presentación da xustificación no prazo adicional establecido neste parágrafo non eximirá o beneficiario das sancións que, conforme a lei, correspondan.



7. Así mesmo, no caso de ter presentada a xustificación dos traballos subvencionados, se a persoa beneficiaria fose requirida para presentar documentación adicional e non achegase esa documentación no prazo establecido no requirimento, perderá o dereito ao cobramento total ou parcial da subvención.

Artigo 19. *Xustificación dos traballos subvencionables*

1. A data límite de xustificación dos traballos é a establecida no artigo 18.1, e só serán subvencionables os investimentos que se realicen e dos cales se xustifique o seu gasto (factura) e pagamento (xustificante de pagamento) con posterioridade á data da inspección previa, a que se refire o artigo 17, e como límite na data de comunicación do remate dos traballos. Polo tanto, as facturas e os xustificantes de pagamento deberán ter datas entre o día seguinte ao da inspección previa e como límite o da data de notificación de remate dos traballos, sempre que se presentasen en prazo.

2. Malia o anterior, no caso de que a persoa beneficiaria da axuda se acolla á cesión do dereito de cobramento, establecido no número 3 do artigo 42 do Decreto 11/2009, do 8 de xaneiro, polo que se aproba o Regulamento da Lei 9/2007, do 13 de xuño, de subvencións de Galicia, considerarase efectivamente pagado o gasto coa cesión do dereito de cobramento da subvención a favor das persoas cesionarias, presentada de acordo coa letra h) do número 3 deste artigo.

3. Xunto coa notificación de remate dos traballos (solicitud de pagamento), achegarase a seguinte documentación:

a) Unha memoria de actuación xustificativa do cumprimento das condicións impostas na concesión da subvención, con indicación das actividades realizadas e dos resultados obtidos.

b) Unha memoria económica xustificativa que conterá, como mínimo, os seguintes aspectos:

i. Acreditación sobre o número de unidades físicas executadas. No caso dos propietarios particulares de forma individual cuxa superficie de actuación sexa igual ou superior a 10 hectáreas, das CMVMC, das sociedades e agrupacións de propietarios particulares formalmente constituídas, das cooperativas agrícolas, dos proindivisos, dos de montes de varas, abertais, de voces, de vocerío, de fabeo, das comunidades de bens e doutras persoas xurídicas, a acreditación deberá estar asinada por un enxeñeiro de montes ou enxeñeiro técnico forestal.



ii. Contía da subvención calculada sobre a base das actividades cuantificadas na memoria de actuación e os prezos das unidades de obra previstos no anexo VIII.

iii. Un detalle doutros ingresos ou axudas que financiasen a actividade subvencionada, con indicación do importe e da súa procedencia e co balance final do proxecto (ingresos e gastos). E no caso de non telos, declaración expresa do beneficiario de non posuílos.

c) Arquivo gráfico (medición con GPS) en formato dixital SHP ou similar coa superficie afectada polos traballos subvencionados, coas mesmas características que o ficheiro que figura no artigo 8.2.f).

d) De ser o caso, documentación da planta empregada de todas as especies incluídas nos anexos I e XII Real decreto 289/2003: pasaporte fitosanitario, etiquetas e documentos do provedor consonte os modelos especificados no anexo IX do Real decreto 289/2003, e dos requisitos de calidade exterior na maneira en que sexan exixibles pola autoridade competente as especificacións recollidas no Decreto 220/2007, do 15 de novembro, polo que se crea o sistema oficial para o control da produción e comercialización dos materiais forestais de reprodución.

e) Certificado final de obra emitido polo director de obra, excepto no caso de propietarios particulares de forma individual con superficie de actuación inferior a 10 hectáreas, no cal figure unha relación valorada dos traballos executados.

f) Só no caso de CMVMC, xustificación do cumprimento da obriga de comunicación establecida no artigo 125.7 da Lei 7/2012, do 28 de xuño, de montes de Galicia, tendo en conta que as cotas mínimas de reinvestimento das CMVMC serán do 40 % de todos os ingresos xerados.

g) As instrucións para presentar os xustificantes de gasto e de pagamento indícanse no anexo XI.

h) No caso de cesión do dereito de cobramento da axuda cun terceiro:

i. Comunicación do dereito de cobramento, conforme o modelo que figura no anexo IV desta orde.

ii. Copia do documento público ou privado polo cal se formalizou a cesión. Se o documento é privado, deberase presentar copia da declaración do imposto de actos xurídicos



documentados e, se non se asina electronicamente, deberá ser asinado en presenza dun funcionario público, o cal deixará constancia deste acto no dito documento.

Artigo 20. *Revogacións e reintegros*

1. A axuda reintegrarase, de ser o caso, total ou parcialmente, se se dá algún dos seguintes supostos:

a) Se se dá algunha das causas de reintegro sinaladas no artigo 33 da Lei 9/2007, do 13 de xuño, de subvencións de Galicia.

b) Incumprimento da finalidade para a cal foi concedida a subvención.

c) Incumprimento total ou parcial do obxectivo, da actividade ou do proxecto ou non adopción do comportamento que fundamenta a concesión da subvención.

d) Execución de menos do 80 % do importe aprobado, unha vez realizada a certificación final, sen autorización ou causa xustificada excepcional ou de forza maior. Para estes efectos considéranse causas excepcionais ou de forza maior o falecemento da persoa beneficiaria, a incapacidade laboral de longa duración da persoa beneficiaria, unha catástrofe grave que afectase gravemente a explotación forestal, unha enfermidade vexetal que afectase unha parte ou a totalidade da masa arbórea da persoa beneficiaria, ou a expropiación da totalidade ou dunha parte importante da explotación forestal, se esta expropiación non era previsible o día en que se presentou a solicitude.

e) Incumprimento dos prazos para realizar os traballos subvencionados fixados na notificación de aprobación do expediente ou, se é o caso, da prórroga concedida.

f) Modificacións graves das accións previstas, de forma que desvirtúen os obxectivos descritos nesta orde.

g) Incumprimento do ditado en calquera dos artigos desta orde que implique obrigas por parte do beneficiario.

Nestes supostos, a consellería competente en materia de medio rural reclamará directamente a devolución das cantidades aboadas en concepto de axudas e os xuros de demora, que se calcularán conforme a normativa vixente, en función do tempo transcorrido entre a finalización do prazo de pagamento para o beneficiario indicado na orde de recuperación, que non se poderá fixar en máis de 60 días, e a data de reembolso ou dedución, sen prexuízo das responsabilidades que procedan.



Se se descobre que un beneficiario efectuou deliberadamente unha declaración falsa, o expediente de axuda de que se trate quedará excluído da axuda do Feader e recupéranse todos os importes que fosen aboados polo dito expediente. Ademais, o beneficiario quedará excluído da axuda para a medida en cuestión durante o exercicio do Feader de que se trate e durante o exercicio do Feader seguinte.

h) Así mesmo, se no caso de que nos controis administrativos sobre a solicitude de pagamento, controis sobre o terreo e a posteriori nos cinco anos posteriores ao pagamento da axuda se verifica que non se cumpren as condicións para obter a puntuación aplicada na concorrência competitiva para a aprobación dos expedientes e non se acada a puntuación mínima exixida para esa aprobación, suporá un incumprimento dos compromisos da aprobación e, igualmente, levará como consecuencia a perda do dereito ou ao reintegro da axuda.

2. Naqueles supostos en que o importe das subvencións recibidas polo beneficiario exceda os custos da actividade, solicitarase a devolución da cantidade percibida que exceda o custo real da actividade.

3. No caso de pagamento indebido, o beneficiario quedará obrigado a reembolsar o importe en cuestión, ao cal se engadirán, de ser o caso, os xuros conforme o disposto no artigo 7 do Regulamento (UE) 809/2014 da Comisión, de 17 de xuño. Os xuros calcularanse en función do tempo transcorrido entre a finalización do prazo de pagamento para o beneficiario, indicado na orde de recuperación, que non poderá superar os 60 días, e a data de reembolso ou dedución.

Artigo 21. *Controis*

1. A consellería competente en materia de medio rural realizará os controis sobre o terreo, así como as comprobacións e inspeccións que considere oportunas co fin de comprobar a veracidade dos datos e da documentación presentada, así como o lóxico seguimento e control das axudas concedidas.

2. O beneficiario e a persoa cesionaria do dereito de cobramento, de ser o caso, comprométense a someterse ás actuacións de control que deba efectuar a consellería competente en materia de medio rural, ás de control financeiro que correspondan á Intervención Xeral da Comunidade Autónoma en relación coas subvencións e axudas concedidas e ás previstas na lexislación do Tribunal de Contas e do Consello de Contas, de acordo co disposto na Lei 9/2007, do 13 de xuño, de subvencións de Galicia, e ás instancias comu-



nitarias de control derivadas da aplicación dos regulamentos de execución (UE) 808/2014 e 809/2014 da Comisión, do 17 de xullo, e 1242/2017 da Comisión, do 10 de xullo, que modifica o Regulamento de execución (UE) 809/2014.

3. Seralles de aplicación ás axudas recollidas nesta orde e non se poderá efectuar ningún pagamento sen que antes se realizasen os controis establecidos no punto 4 deste artigo, así como o réxime de controis, reducións e exclusión establecido nos regulamentos de execución (UE) 809/2014 da Comisión, do 17 de xullo, e 1242/2017 da Comisión, do 10 de xullo.

4. A consellería competente en materia de medio rural, ao abeiro do establecido nos anteriores regulamentos e demais normativa, realizará controis administrativos a todas as solicitudes de axuda e de pagamento con respecto a todos os aspectos que sexa posible controlar en relación coa admisibilidade da solicitude. Respecto dos controis sobre o terreo, realizaranse antes do pagamento final, e seleccionaranse sobre unha mostra que representará como mínimo o 5 % dos gastos, mencionados no artigo 46 do Regulamento de execución (UE) 809/2014, cofinanciados polo Feader e que se reclaman ao organismo pagador cada ano natural. Ademais, tamén se realizarán, de ser o caso, controis a posteriori, dada a posibilidade de realizar actividades de investimento.

5. Respecto das ofertas presentadas a que se fai referencia no artigo 13, e de acordo co artigo 45 da Lei 9/2007, do 13 de xuño, de subvencións de Galicia, os provedores de esas ofertas estarán obrigados a prestar colaboración e facilitar canta documentación lle sexa requirida, e sobre todo a necesaria para verificar a posible vinculación entre eses provedores.

Artigo 22. *Financiamento*

1. As accións previstas nesta orde financiaranse, nos exercicios 2019 e 2020, con cargo aos seguintes códigos de proxecto:

a) 14.02.713B.770.0.2016 00209, por un importe de 9.000.000 €, distribuídos do seguinte xeito:

– 1.000.000 € ano 2019.

– 8.000.000 € ano 2020.



Dentro de cada tipo de beneficiario segundo o tipo de traballo, distribúese o crédito do seguinte xeito:

– Actuacións incluídas no artigo 5.1.a).1º (rareos en masas estables de coníferas con diámetro normal medio da masa inferior a 15 cm): 500.000 € para o ano 2019, 4.000.000 € para o ano 2020.

– Actuacións incluídas no artigo 5.1.a).2º (rozas e podas en masas de coníferas): 500.000 € para o ano 2019, 4.000.000 € para o ano 2020.

b) 14.02.713B.770.0.2016 00210, por un importe de 4.000.000 €, distribuídos do seguinte xeito:

– 500.000 € ano 2019.

– 3.500.000 € ano 2020.

Dentro de cada tipo de beneficiario segundo o tipo de traballo, distribúese o crédito do seguinte xeito:

– Actuacións incluídas no artigo 5.1.b).1º (tratamentos silvícolas de masas de frondosas caducifolias, sobreiras e aciñeiras con diámetro normal medio inferior a 20 cm): 250.000 € para o ano 2019, 1.750.000 € para o ano 2020.

– Actuacións incluídas no artigo 5.1.b).2º (rexeneración e/ou mellora de soutos de castiñeiros): 250.000 € para o ano 2019, 1.750.000 € para o ano 2020.

2. Esta orde tramítase conforme o establecido na Orde da Consellería de Economía e Facenda do 11 de febreiro de 1998, modificada polas ordes do 27 de novembro de 2000 e do 25 de outubro de 2001, relativa á tramitación anticipada de expedientes de gasto, polo que queda condicionada a súa eficacia a que exista crédito adecuado e suficiente nos orzamentos da Comunidade Autónoma de Galicia para o ano 2019.

3. Este orzamento pode verse incrementado con remanentes adicionais de acordo coas dispoñibilidades de crédito. En todo caso, as concesións limitaranse ás dispoñibilidades orzamentarias. A consellería competente en materia de medio rural poderá aumentar o orzamento dispoñible para o financiamento desta orde, cando o incremento derive:

a) Dunha xeración, ampliación ou incorporación de crédito.



b) Da existencia de remanentes doutras convocatorias financiadas con cargo ao mesmo crédito ou a créditos incluídos no mesmo programa ou en programas do mesmo servizo.

O incremento do crédito queda condicionado á declaración de dispoñibilidade de crédito como consecuencia das circunstancias antes sinaladas e, se é o caso, unha vez aprobada a modificación orzamentaria que proceda.

4. Estas axudas financiaranse con cargo ao Programa de desenvolvemento rural de Galicia, cunha achega do Feader do 75 %, do Ministerio de Agricultura, Pesca e Alimentación do 7,5 % e da Xunta de Galicia do 17,5 %.

Artigo 23. *Infraccións e sancións*

En materia de infraccións e sancións será de aplicación o disposto no título IV da Lei 9/2007, do 13 de xuño, de subvencións de Galicia, no Regulamento (UE) 640/2014 da Comisión, do 11 de marzo, polo que se completa o Regulamento (UE) 1306/2013 do Parlamento Europeo e do Consello no que respecta ao sistema integrado de xestión e control e ás condicións sobre a denegación ou retirada dos pagamentos e sobre as sancións administrativas aplicables aos pagamentos directos, á axuda ao desenvolvemento rural e á condicionalidade, no Regulamento (UE) 809/2014 da Comisión, do 17 de xullo, polo que se establecen disposicións de aplicación do Regulamento (UE) 1306/2013 do Parlamento Europeo e do Consello, no que se refire ao sistema integrado de xestión e control, as medidas de desenvolvemento rural e a condicionalidade, e no Regulamento de execución (UE) 2017/1242 da Comisión, do 10 de xullo, que modifica o Regulamento de execución (UE) 809/2014.

Artigo 24. *Alteración de condicións*

Toda alteración das condicións tidas en conta para a concesión da subvención e, en todo caso, para a obtención concorrente de subvencións ou axudas outorgadas por outras administracións ou entes públicos ou privados, nacionais ou internacionais poderá dar lugar á modificación da resolución de concesión.

Artigo 25. *Obrigas*

1. O beneficiario da axuda e o solicitante están obrigados a facilitar toda a información que lles sexa requirida polos órganos de control da consellería competente en materia de medio rural, Intervención Xeral da Comunidade Autónoma, o Tribunal de Contas e o Con-



sello de Contas, e as instancias de control comunitarias no exercicio das súas funcións de fiscalización e control do destino das axudas, e a levar un sistema de contabilidade separado, ben un código contable adecuado para todas as transaccións relativas ás axudas solicitadas ao abeiro desta orde, onde se constatará o investimento efectivamente pagado antes do remate do prazo de execución.

2. O beneficiario está obrigado a someterse a calquera actuación que a Administración concedente poida realizar para comprobar a aplicación das axudas á finalidade que determinou a súa concesión, o cumprimento dos requisitos exixidos para a concesión e o pagamento da axuda e o mantemento das condicións establecidas nas bases reguladoras, a convocatoria e a resolución de concesión.

3. No caso de achado casual de obxectos e restos materiais que posúan valores que son propios do patrimonio cultural galego, o descubridor deberá comunicarllo inmediatamente á consellería competente en materia de cultura de conformidade coa Lei 5/2016, do 4 de maio, do patrimonio cultural de Galicia.

4. As actuacións na zona lateral de protección do Camiño de Santiago serán comunicadas polo solicitante á consellería competente en materia de cultura, co obxecto de contar coa súa autorización previa de conformidade coa Lei 5/2016, do 4 de maio, do patrimonio cultural de Galicia.

5. A presentación da solicitude de concesión da subvención por parte do interesado comportará a autorización á autoridade de xestión do Programa de desenvolvemento rural (PDR) para consultar a información necesaria para poder realizar o seguimento e avaliación do programa, en particular en relación co cumprimento dos obxectivos e prioridades.

Artigo 26. *Medidas informativas e publicitarias*

1. Nos instrumentos de información e difusión que utilice a consellería competente en materia de medio rural farase constar que estas axudas están cofinanciadas nun 7,50 % pola Administración xeral do Estado, nun 17,50 % pola Xunta de Galicia e nun 75 % polo fondo Feader.

2. Conforme o establecido no Regulamento de execución (UE) 808/2014 da Comisión, do 17 de xullo, pola que se establecen disposicións de aplicación do Regulamento (UE) 1305/2013 do Parlamento Europeo e do Consello, relativo á axuda ao desenvolvemento rural a través do Fondo Europeo Agrícola de Desenvolvemento Rural (Feader), e a



súa posterior modificación mediante o Regulamento de execución (UE) 669/2016 da Comisión, do 28 de abril, o beneficiario das axudas deberá cumprir coa normativa sobre información e publicidade das axudas do Feader indicadas no anexo III do referido regulamento.

Así, en todas as actividades de información e comunicación que se desenvolvan, o beneficiario deberá recoñecer o apoio do Feader mostrando:

- a) O emblema da Unión.
- b) Unha referencia á axuda do Feader.

Durante a realización da operación, o beneficiario informará o público da axuda obtida do Feader, da seguinte forma:

a) Presentando no sitio web do beneficiario para uso profesional, no caso de que exista tal sitio, unha breve descrición da operación cando se poida establecer un vínculo entre o obxecto do sitio web e a axuda prestada pola operación, en proporción ao nivel de axuda cos seus obxectivos e resultados, e destacando a axuda financeira da Unión.

b) No caso de operacións que reciban unha axuda pública total superior a 50.000 euros, colocando polo menos un panel ou unha placa con información sobre o proxecto e cos requisitos especificados no anexo VII, onde se destaque a axuda financeira recibida da Unión, nun lugar ben visible para o público, onde se destaque a axuda financeira recibida da Unión así como a bandeira europea e o lema Feader: «Europa inviste no rural», nun lugar ben visible para o público.

c) No caso de que a persoa solicitante se beneficie dunha axuda pública total superior a 500.000 euros, deberá colocar, nun lugar visible para o público, un cartel temporal de tamaño significativo relativo ás operacións financiadas, cos requisitos especificados no anexo VII. Posteriormente, o beneficiario colocará, nun lugar ben visible para o público, un cartel ou placa permanente, cos requisitos especificados no anexo VII, de tamaño significativo, no prazo de tres meses a partir da conclusión da operación financiada. Os carteis, paneis, placas e sitios web levarán unha descrición do proxecto ou da operación, e os elementos (bandeira europea e lema Feader) ocuparán como mínimo o 25 % do cartel, placa ou páxina web.



Artigo 27. *Transparencia e bo goberno*

1. De conformidade co artigo 17 da Lei 1/2016, do 18 de xaneiro, de transparencia e bo goberno, e co artigo 15 da Lei 9/2007, do 13 de xuño, de subvencións de Galicia, a consellería responsable da iniciativa publicará na súa páxina web oficial a relación das persoas beneficiarias e o importe das axudas concedidas. Incluirá, igualmente, as referidas axudas e as sancións que, como consecuencia delas, puideren impoñerse nos correspondentes rexistros públicos, polo que a presentación da solicitude leva implícita a autorización para o tratamento necesario dos datos das persoas beneficiarias e a referida publicidade.

2. En virtude do disposto no artigo 4 da Lei 1/2016, do 18 de xaneiro, de transparencia e bo goberno, as persoas físicas e xurídicas beneficiarias de subvencións están obrigadas a subministrar á Administración, ao organismo ou á entidade das previstas no artigo 3.1 da Lei 1/2016 a que estean vinculadas, logo de requirimento, toda a información necesaria para o cumprimento por aquela das obrigas previstas no título I da citada lei.

3. Por outra parte, de conformidade co previsto nos artigos 17.3.b) e 20.8.a) da Lei 38/2003, do 17 de novembro, xeral de subvencións, transmitirase á Base de datos nacional de subvencións a información requirida por esta, o texto da convocatoria para a súa publicación na citada base e o seu extracto no *Diario Oficial de Galicia*.

Disposición adicional primeira

A concesión e pagamento destas axudas está condicionada á aprobación polos servizos da Comisión Europea da terceira modificación do Programa de desenvolvemento rural de Galicia para o período 2014-2020, e ás posibles observacións e modificacións derivadas diso.

Disposición adicional segunda

As axudas concedidas nesta orde son incompatibles coas axudas para o cesamento anticipado da actividade agraria e con calquera outra axuda sobre a mesma superficie, coa excepción dos investimentos para incremento da capacidade de adaptación e valor ambiental dos ecosistemas forestais ou para restaurar o potencial forestal danado por pragas, enfermidades, desastres naturais, catástrofes ou sucesos derivados do cambio climático.



Disposición adicional terceira

No non previsto nesta orde observarase o disposto no Regulamento (UE) 1305/2013, no Regulamento de execución (UE) 808/2014, no Regulamento de execución (UE) 809/2014, no Regulamento de execución (UE) nº 1242/2017, no Regulamento delegado (UE) 640/2014, na Lei 38/2003, do 17 de novembro, xeral de subvencións, no Real decreto 887/2006, do 21 de xullo, polo que se aproba o Regulamento da Lei 38/2003, do 17 de novembro, xeral de subvencións, e no Decreto 11/2009, do 8 de xaneiro, polo que se aproba o Regulamento da Lei 9/2007, do 13 de xuño, de subvencións de Galicia. Así mesmo, teranse en conta as circulares de coordinación ditadas polo Fondo Español de Garantía Agraria 8/2018, relativas ao Plan nacional de controis das medidas de desenvolvemento rural non establecidas no sistema integrado de xestión e control (https://www.fega.es/sites/default/files/CIRCULAR_8-2018_PLAN_NACIONAL_DE_CONTROLES_NO_SIG.pdf), e 32/2017, que establece os criterios xerais para a aplicación de reducións, sancións e exclusións nas medidas de desenvolvemento rural non establecidas no sistema integrado de xestión e control do período 2014-2020 (https://www.fega.es/sites/default/files/CIRCULAR_32-2017_CRITERIOS_APLICACION_PENALIZACIONES_NO_SIG.pdf).

Disposición adicional cuarta

Os datos persoais recadados neste procedemento serán tratados na súa condición de responsable pola Xunta de Galicia, Consellería do Medio Rural, coas finalidades de levar a cabo a tramitación administrativa que derive da xestión deste procedemento e a actualización da información e contidos da carpeta do cidadán.

O tratamento dos datos baséase no cumprimento dunha misión de interese público ou no exercicio de poderes públicos, conforme a normativa recollida na ficha do procedemento incluída na Guía de procedementos e servizos, no propio formulario anexo e nas referencias recollidas en <https://www.xunta.gal/informacion-xeral-proteccion-datos>. Con todo, determinados tratamentos poderán fundamentarse no consentimento das persoas interesadas, circunstancia que se reflectirá no dito formulario.

Os datos serán comunicados ás administracións públicas no exercicio das súas competencias, cando sexa necesario para a tramitación e resolución dos seus procedementos ou para que os cidadáns poidan acceder de forma integral á información relativa a unha materia.



Co fin de darlle a publicidade exixida ao procedemento, os datos identificativos das persoas interesadas serán publicados conforme o descrito na presente norma reguladora a través dos distintos medios de comunicación institucionais de que dispón a Xunta de Galicia, como diarios oficiais, páxinas web ou taboleiros de anuncios.

As persoas interesadas poderán acceder, rectificar e suprimir os seus datos, así como exercer outros dereitos ou retirar o seu consentimento, a través da sede electrónica da Xunta de Galicia ou presencialmente nos lugares e rexistros establecidos na normativa reguladora do procedemento administrativo común, segundo se explicita na información adicional recollida en <https://www.xunta.gal/proteccion-datos-persoais>.

Disposición derradeira primeira

Facúltase á dirección xeral responsable da ordenación forestal para que dite, no ámbito das súas competencias, as instrucións necesarias para a aplicación ou o cumprimento do establecido nesta orde.

Disposición derradeira segunda

Esta orde entrará en vigor ao día seguinte á súa publicación no *Diario Oficial de Galicia*.

Santiago de Compostela, 19 de decembro de 2018

José González Vázquez
Conselleiro do Medio Rural





XUNTA DE GALICIA
CONSELLERÍA DO MEDIO RURAL

ANEXO I

PROCEDEMENTO ACCIÓNS SILVÍCOLAS DE PREVENCIÓN DOS DANOS CAUSADOS AOS BOSQUES POR INCENDIOS, DESASTRES NATURAIS E PARA O INCREMENTO DA CAPACIDADE DE ADAPTACIÓN E DO VALOR AMBIENTAL DOS ECOSISTEMAS FORESTAIS	CÓDIGO DO PROCEDEMENTO MR605A	DOCUMENTO SOLICITUDE
---	---	-------------------------

DATOS DA PERSOA SOLICITANTE

NOME/RAZÓN SOCIAL
 PRIMEIRO APELIDO
 SEGUNDO APELIDO
 NIF

TIPO
 NOME DA VÍA
 NÚM.
 BLOQUE
 ANDAR
 PORTA

PARROQUIA
 LUGAR

CÓDIGO POSTAL
 PROVINCIA
 CONCELLO
 LOCALIDADE

TELÉFONO
 FAX
 TELÉFONO MÓBIL
 CORREO ELECTRÓNICO

E, NA SÚA REPRESENTACIÓN (deberá acreditarse a representación fidedigna por calquera medio válido en dereito)

NOME/RAZÓN SOCIAL
 PRIMEIRO APELIDO
 SEGUNDO APELIDO
 NIF

DATOS PARA OS EFECTOS DE NOTIFICACIÓN

Notifíquese a: Persoa ou entidade solicitante Persoa ou entidade representante

Todas as notificacións ás persoas interesadas se realizarán só por medios electrónicos a través do Sistema de notificación electrónica de Galicia-Notifica.gal, <https://notifica.xunta.gal>
 Só se poderá acceder á notificación co certificado electrónico asociado ao NIF da persoa indicada.
 Envíananse avisos da posta á disposición da notificación ao correo electrónico e/ou teléfono móbil facilitados a seguir:

TELÉFONO MÓBIL
 CORREO ELECTRÓNICO


DATOS BANCARIOS

Declaro, baixo a miña responsabilidade, que son certos os datos consignados relativos á conta bancaria indicada.

TITULAR DA CONTA
 NÚMERO DA CONTA BANCARIA (24 DÍXITOS)
 IBAN

TIPO DE SOLICITANTE

Comunidade de montes veciñais en man común
 Persoa propietaria particular a título individual
 Sociedade de fomento forestal (Sofor)
 Sociedade ou agrupación de persoas propietarias particulares formalmente constituída
 Proindiviso (varias persoas copropietarias), persoas propietarias de varas, abertais, de voces, de vocerío ou de fabeo
 Cooperativa agraria
 Comunidade de bens
 Outras persoas xurídicas

 **SEDE ELECTRÓNICA** Este formulario só poderá presentarse nas <https://sede.xunta.gal> formas previstas na súa norma reguladora

CVE-DOG: jevfneo9-fib7-yug7-bxh5-8viky4ohbygg



XUNTA DE GALICIA

ISSN1130-9229

Depósito legal C.494-1998

<http://www.xunta.gal/diario-oficial-galicia>

**XUNTA DE GALICIA**
CONSELLERÍA DO MEDIO RURAL**ANEXO I**
(continuación)**OUTROS DATOS** (márquese o que corresponda)

Montes veciñais en man común que investisen en melloras do monte. Aplicarase a puntuación maior das tres epígrafes seguintes:

- Investimentos de máis dun 40 % a un 50 % dos seus ingresos no último exercicio fiscal pechado anterior á solicitude da axuda: 10 puntos
- Investimentos de máis dun 50 % a un 60 % dos seus ingresos no último exercicio fiscal pechado anterior á solicitude da axuda: 20 puntos
- Investimentos de máis dun 60 % dos seus ingresos no último exercicio fiscal pechado anterior á solicitude da axuda: 30 puntos

Por cada membro de CMVMC, sociedades ou agrupacións de persoas propietarias particulares, de cooperativa agrícola, de proindiviso, de montes de varas, abertais, de voces, de fabeo ou de comunidade de bens. Nº de persoas agrupadas: Sociedade ou agrupación de persoas propietarias legalmente constituída con xestión conxunta SI NONSociedade de fomento forestal rexistrada SI NONMonte con proxecto de ordenación inscrito no Rexistro de Montes Ordenados (artigo 126 da Lei 7/2012, do 28 de xuño, de montes de Galicia, e segundo o Decreto 52/2014, do 16 de abril, polo que se regulan as instrucións xerais de ordenación e de xestión de montes de Galicia) SI NONMonte con certificación forestal co sistema PEFC ou FSC SI NONSociedade ou agrupación de persoas propietarias en zona de concentración parcelaria de uso forestal SI NONCMVMC sen convenio ou consorcio en toda a superficie clasificada da comunidade de montes SI NONActuacións en zonas de montaña ou con limitacións naturais significativas ou limitacións específicas SI NONZonas de alto risco de incendio forestal (Orde do 18 de abril de 2007 pola que se zonifica o territorio con base no risco espacial de incendio forestal) SI NONActuación en zona clasificada como Rede Natura 2000 SI NONPor solicitude de persoa propietaria particular, sociedade ou agrupación de propietarios/as particulares, de cooperativa agrícola, de proindiviso (persoas copropietarias), de montes de varas, abertais, de voces, de vocerío e fabeo ou de comunidade de bens SI NONPor cada parcela para a que se solicitou axuda que estea dada de alta no Rexistro da Propiedade, no caso de persoa propietaria particular, sociedade ou agrupación de persoas propietarias particulares, de cooperativa agrícola, de proindiviso (persoas copropietarias), de montes de varas, abertais, de voces, de vocerío e fabeo ou de comunidade de bens. Nº de parcelas: Superficie obxecto de solicitude de axuda que comprende zona de protección lateral do Camiño de Santiago SI NONSuperficie obxecto de solicitude de axuda afectada pola normativa de patrimonio cultural de Galicia, conforme o Decreto 232/2008, do 2 de outubro, e calquera outra afección segundo a lexislación sectorial vixente en materias distintas da forestal; en caso positivo indicar de cal se trata SI NONOs traballos obxecto de solicitude de axuda precisan avaliación de impacto ambiental SI NON



XUNTA DE GALICIA
CONSELLERÍA DO MEDIO RURAL

ANEXO I
(continuación)

TIPO DE ACTUACIÓN E DATOS DO INVESTIMENTO		
PROVINCIA	CONCELLO	ORZAMENTO TOTAL DO INVESTIMENTO SEN IVE
<input type="text"/>	<input type="text"/>	<input type="text"/>
Tipo de actuación (segundo o artigo 5) (márquese só unha)	Actuación	Superficie total por tratamento (en hectáreas)
<input type="radio"/> 1 Rareos en masas de coníferas	Rareos en masas de coníferas	
	Triturado, picado ou extracción dos restos	
	Cartel identificativo (ude.)	
	Proxecto	
<input type="radio"/> 2 Rozas e podas en masas de coníferas	Rozas	
	Podas entre 2 m e 4 m	
	Triturado, picadura ou extracción dos restos	
	Cartel identificativo (ude.)	
<input type="radio"/> 3 Tratamentos en frondosas caducifolias	Rozas	
	Formación de guía e poda ata 1/3 da altura	
	Selección de abrochos	
	Rareos	
<input type="radio"/> 4 Rexeneración e/ou mellora de souto de castiñeiros	Cartel identificativo (ude.)	
	Proxecto	
	Rozas	
	Podas	
	Tratamento fitosanitario	
	Aumento da densidade do souto	
	Cartel identificativo (ude.)	
	Proxecto	

A PERSOA SOLICITANTE OU REPRESENTANTE DECLARA

1. Que en relación con outras axudas concedidas ou solicitadas:

- Non solicitou nin se lle concedeu ningunha outra axuda para as superficies para as cales solicita esta subvención, nos últimos 5 anos.
 Si solicitou e/ou se lle concederon outras axudas para as superficies para as cales solicita esta subvención, nos últimos 5 anos, e que son as que a seguir se relacionan:

ORGANISMOS	ANO	IMPORTE (€)	DISPOSICIÓN REGULADORA

2. Que todos os datos contidos nesta solicitude e nos documentos que se xuntan son certos.

3. Non estar incurso en ningunha das circunstancias previstas no artigo 13 da Lei 38/2003, do 17 de novembro, xeral de subvencións.

4. Estar ao día no pagamento de obrigas por reintegro de subvencións, conforme o artigo 10.2.g) da Lei 9/2007, do 13 de xuño, de subvencións de Galicia, e o artigo 9 do Regulamento de subvencións de Galicia, aprobado polo Decreto 11/2009, do 8 de xaneiro, polo que se aproba o Regulamento da Lei 9/2007, do 13 de xuño, de subvencións de Galicia.

5. Só no caso de empresas solicitantes, que non se encontra en situación de crise conforme a normativa comunitaria.




XUNTA DE GALICIA
 CONSELLERÍA DO MEDIO RURAL

ANEXO I
 (continuación)

DOCUMENTACIÓN QUE SE PRESENTA OU XA PRESENTADA CON ANTERIORIDADE			
Documentación xeral.			
Acreditación da representación por calquera medio válido en dereito que deixe constancia fidedigna.			
	ÓRGANO	CÓD. PROC.	ANO
<input type="checkbox"/> Poder notarial.			
Representación legal (persoas físicas).			
<input type="checkbox"/> Autorización asinada.			
Representación legal (persoas xurídicas).			
<input type="checkbox"/> Copia de escrituras ou poderes onde se acredite a representación legal.			
<input type="checkbox"/> Poder <i>apud acta</i> .			
Para todo tipo de solicitantes.			
<input type="checkbox"/> Proxecto asinado por enxeñeiro/a de montes ou equivalente ou enxeñeiro/a técnico/a forestal ou equivalente e unha copia, excepto solicitudes de persoas propietarias particulares cunha superficie de actuación inferior a 10 hectáreas.			
<input type="checkbox"/> Copia de documento que acredite a propiedade dos terreos ou copia do contrato de arrendamento ou de xestión cunha duración equivalente, polo menos, ao período de compromiso da axuda.			
<input type="checkbox"/> Un mínimo de tres ofertas de diferentes provedores.			
<input type="checkbox"/> Xustificación vinculación actividade ligada á silvicultura.			
<input type="checkbox"/> Copia de adhesión aos modelos silvícolas, no caso de que non fose presentada con anterioridade.			
<input type="checkbox"/> Declaración responsable da clasificación urbanística das parcelas e localización nos planos do PXOUM.			
Documentación específica.			
1. Para agrupacións de persoas propietarias particulares formalmente constituídas que deberán estar inscritas no Rexistro Xeral de Asociacións da Xunta de Galicia na data de finalización do prazo de solicitude da axuda.			
<input type="checkbox"/> Anexo II Acordo de cesión, debidamente asinado por todos e cada un dos compoñentes.			
2. Para os proindivisos, os de varas, abertais, de voces, de vocerío, de fabeo e as comunidades de bens.			
<input type="checkbox"/> Anexo III Acordo de compromisos e obrigas.			
3. Para persoas propietarias particulares de modo individual con superficie de actuación inferior a 10 hectáreas.			
<input type="checkbox"/> Anexo V Documento descritivo das actuacións.			
Documentación complementaria.			
1. Para CMVMC.			
<input type="checkbox"/> Certificado do acordo tomado en asemblea xeral, asinado polo/a secretario/a conforme autorizan o/a presidente/a da CMVMC a pedir axudas á Consellería do Medio Rural para a execución das accións obxecto da solicitude.			
2. Para cooperativas agrícolas ou outras entidades xurídicas.			
<input type="checkbox"/> Copia dos estatutos ou escrituras de constitución.			
<input type="checkbox"/> Anexo VI Certificado do acordo de solicitude da subvención, debidamente asinado.			
Outra documentación.			
Para persoas propietarias particulares, sociedade ou agrupación de persoas propietarias particulares, de cooperativa agrícola, de proindiviso (persoas copropietarias), de montes de varas, abertais, de voces, de vocerío e fabeo ou de comunidades de bens.			
<input type="checkbox"/> Copia de documento que acredite as parcelas dadas de alta no Rexistro da Propiedade.			




XUNTA DE GALICIA
 CONSELLERÍA DO MEDIO RURAL

ANEXO I
 (continuación)

COMPROBACIÓN DE DATOS

Os documentos relacionados serán obxecto de consulta ás administracións públicas. No caso de que as persoas interesadas se opoñan a esta consulta, deberán indicalo no recadro correspondente e achegar unha copia dos documentos.	OPÓÑOME Á CONSULTA
DNI/NIE da persoa solicitante.	<input type="checkbox"/>
NIF da entidade solicitante.	<input type="checkbox"/>
DNI/NIE da persoa representante.	<input type="checkbox"/>
Estar ao día no pagamento das obrigas tributarias coa Axencia Estatal de Administración Tributaria.	<input type="checkbox"/>
Estar ao día no pagamento coa Seguridade Social.	<input type="checkbox"/>
Estar ao día no pagamento coa Consellería de Facenda.	<input type="checkbox"/>
Estar inhabilitado para recibir subvencións públicas.	<input type="checkbox"/>
Ter recibido axudas pola regra mínimis.	<input type="checkbox"/>

INFORMACIÓN BÁSICA SOBRE PROTECCIÓN DE DATOS PERSOAIS

Responsable do tratamento	Xunta de Galicia. Consellería ou entidade a que se dirixe esta solicitude, escrito ou comunicación.
Finalidades do tratamento	A tramitación administrativa que derive da xestión deste formulario e a actualización da información e contidos da carpeta cidadá.
Lexitimación para o tratamento	O cumprimento dunha tarefa en interese público ou o exercicio de poderes públicos segundo a normativa recollida no formulario, na páxina https://www.xunta.gal/informacion-xeral-proteccion-datos e na ficha do procedemento na Guía de procedementos e servizos. Consentimento das persoas interesadas, cando corresponda.
Persoas destinatarias dos datos	As administracións públicas no exercicio das súas competencias, cando sexa necesario para a tramitación e resolución dos seus procedementos ou para que as persoas interesadas poidan acceder de forma integral á información relativa a unha materia.
Exercicio de dereitos	As persoas interesadas poderán acceder, rectificar e suprimir os seus datos, así como exercitar outros dereitos a través da sede electrónica da Xunta de Galicia ou nos lugares e rexistros establecidos na normativa reguladora do procedemento administrativo común.
Contacto delegado de protección de datos e máis información	https://www.xunta.gal/proteccion-datos-persoais

Actualización normativa: no caso de existir diferentes referencias normativas en materia de protección de datos persoais neste procedemento, prevalecerán en todo caso aquelas relativas ao Regulamento xeral de protección de datos.

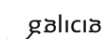
LEXISLACIÓN APLICABLE

Regulamento (UE) nº 1305/2013 do Parlamento Europeo e do Consello, do 17 de decembro, relativo á axuda ao desenvolvemento rural a través do Fondo Europeo Agrícola de Desenvolvemento Rural (Feader).

Orde do 19 de decembro de 2018 pola que se establecen as bases reguladoras das axudas para accións silvícolas de prevención dos danos causados aos bosques por incendios, desastres naturais e para o incremento da capacidade de adaptación e do valor ambiental dos ecosistemas forestais, cofinanciadas polo Fondo Europeo Agrícola de Desenvolvemento Rural (Feader) no marco do Programa de desenvolvemento rural (PDR) de Galicia 2014-2020, e se convocan para o ano 2019.

SINATURA DA PERSOA SOLICITANTE OU REPRESENTANTE

Lugar e data

 , de de


 Xefatura Territorial da Consellería do Medio Rural de


SEDE ELECTRÓNICA Este formulario só poderá presentarse nas <https://sede.xunta.gal> formas previstas na súa norma reguladora


XUNTA DE GALICIA

ISSN1130-9229

Depósito legal C.494-1998

<http://www.xunta.gal/diario-oficial-galicia>



XUNTA DE GALICIA
CONSELLERÍA DO MEDIO RURAL

ANEXO IV

COMUNICACIÓN DE CESIÓN DE DEREITOS DE COBRAMENTO

PROCEDEMENTO MR605A
NÚMERO DE EXPEDIENTE

DATOS DA PERSOA CEDENTE
NOME/RAZÓN SOCIAL PRIMEIRO APELIDO SEGUNDO APELIDO NIF

DATOS DA PERSOA CESIONARIA
NOME/RAZÓN SOCIAL PRIMEIRO APELIDO SEGUNDO APELIDO NIF

ANO DE CONCESIÓN (ano de concesión da axuda a que corresponde o pagamento que se desexa ceder)

IMPORTE TOTAL DA SUBVENCIÓN (euros)

(Consígnase en letra e número o importe total da axuda concedida)
CONTÍA CEDIDA

PAGAMENTO Á CONTA DEFINITIVA

(Consígnase en letra e número o importe total da axuda concedida. Sinálese cun X o recadro correspondente ao pagamento da axuda cedido)




CONTA BANCARIA DA PERSOA CESIONARIA
TITULAR DA CONTA (1) NÚMERO DA CONTA BANCARIA (24 DÍXITOS)
IBAN

(1) O/a titular da conta debe coincidir coa persoa cesionaria, que se compromete a manter a conta aberta ata o final do proceso de xestión da axuda.

COMPROBACIÓN DE DATOS	OPÓÑOME Á CONSULTA
Os documentos relacionados serán obxecto de consulta ás administracións públicas. No caso de que as persoas interesadas se opoñan a esta consulta, deberán indicalo no recadro correspondente e achegar unha copia dos documentos.	
DNI/NIE da persoa cesionaria.	<input type="checkbox"/>
NIF da entidade cesionaria.	<input type="checkbox"/>
Estar ao día no pagamento das obrigas tributarias coa Axencia Estatal de Administración Tributaria, persoa cesionaria.	<input type="checkbox"/>
Estar ao día no pagamento coa Seguridade Social, persoa cesionaria.	<input type="checkbox"/>
Estar ao día no pagamento coa Consellería de Facenda, persoa cesionaria.	<input type="checkbox"/>

SINATURA DA PERSOA CEDENTE **SINATURA DA PERSOA CESIONARIA**

Lugar e data , de de

Fondos Europeos de Desenvolvemento Rural
Europa inviste no rural

Xefatura Territorial da Consellería do Medio Rural de




XUNTA DE GALICIA
 CONSELLERÍA DO MEDIO RURAL

ANEXO V

DOCUMENTO DESCRIPTIVO DAS ACTUACIÓNS

(só para persoas propietaras particulares de xeito individual con superficie de actuación inferior a 10 hectáreas)

DATOS DA PERSOA SOLICITANTE			
NOME/RAZÓN SOCIAL	PRIMEIRO APELIDO	SEGUNDO APELIDO	NIF
<input type="text"/>	<input type="text"/>	<input type="text"/>	<input type="text"/>

E, NA SÚA REPRESENTACIÓN			
NOME/RAZÓN SOCIAL	PRIMEIRO APELIDO	SEGUNDO APELIDO	NIF
<input type="text"/>	<input type="text"/>	<input type="text"/>	<input type="text"/>

I. ESTADO LEGAL			
NOME DA LEIRA			SUPERFICIE DE ACTUACIÓN
<input type="text"/>			<input type="text"/>
SITUACIÓN	CONCELLO	PARROQUIA	LUGAR
PROVINCIA	<input type="text"/>	<input type="text"/>	<input type="text"/>
LINDEIROS	SUR	LESTE	OESTE
NORTE	<input type="text"/>	<input type="text"/>	<input type="text"/>
ACCESO	<input type="text"/>		

II. ACTUACIÓN QUE SE REALIZARÁN (márquese só unha)
<input type="radio"/> 1. Rareos en masas de coníferas
<input type="radio"/> 2. Roza e podas en masas de coníferas
<input type="radio"/> 3. Tratamentos silvícolas en masas de frondosas caducifolias, sobreiras e aciñeiras
<input type="radio"/> 4. Rexeneración e/ou mellora de soutos de castiñeiros
DESCRIPCIÓN DAS ACTUACIÓN QUE SE REALIZARÁN (das epígrafes indicadas no punto anterior, indíquense brevemente as actuacións que se van realizar: tratamento da vexetación preexistente, preparación do terreo, plantación manual, planta...)
<input type="text"/>

III. DATOS SIXPAC							
Parcela nº	<input type="text"/>	Plantación de especie:	<input type="text"/>	clave da especie			
DESCRIPCIÓN SIXPAC OU, NA SÚA FALTA, CATASTRAL							
						Superficie (ha)	
Código concello/ agrupado	Zona	Polígono	Parcela	Recinto ou subparcela	Sixpac ou catastral	Afectada/ superficie de actuación	Aproveitamento actual
<input type="text"/>	<input type="text"/>	<input type="text"/>	<input type="text"/>	<input type="text"/>	<input type="text"/>	<input type="text"/>	<input type="text"/>
Clave do traballo	Concepto			Nº de unidades	Custo unidade	Orzamento/ Investimento	
<input type="text"/>	<input type="text"/>			<input type="text"/>	<input type="text"/>	<input type="text"/>	
<input type="text"/>	<input type="text"/>			<input type="text"/>	<input type="text"/>	<input type="text"/>	
<input type="text"/>	<input type="text"/>			<input type="text"/>	<input type="text"/>	<input type="text"/>	
<input type="text"/>	<input type="text"/>			<input type="text"/>	<input type="text"/>	<input type="text"/>	

CVE-DOG: jevfneo9-fib7-yug7-bxh5-8viky4ohbygg





XUNTA DE GALICIA
CONSELLERÍA DO MEDIO RURAL

ANEXO V
(continuación)

III. DATOS SIXPAC (continuación)

Parcela nº Plantación de especie: clave da especie

DESCRICIÓN SIXPAC OU, NA SÚA FALTA, CATASTRAL							Superficie (ha)	
Código concello/ agrupado	Zona	Polígono	Parcela	Recinto ou subparcela	Sixpac ou catastral	Afectada/ superficie de actuación	Aproveitamento actual	

Clave do traballo	Concepto	Nº de unidades	Custo unidade	Orzamento/ Investimento

IV. A superficie de actuación comprende zonas incluídas na Rede Natura 2000?
 SI NON

V. A superficie de actuación comprende zonas de protección lateral do Camiño de Santiago?
 SI NON

VI. Na superficie de actuación existen obxectos ou restos materiais afectados pola normativa de patrimonio cultural de Galicia?
 SI NON

VII. A superficie de actuación comprende terreos que proveñen de concentración parcelaria?
 SI NON

SINATURA DA PERSOA SOLICITANTE OU REPRESENTANTE

Lugar e data , de de



**XUNTA DE GALICIA**
CONSELLERÍA DO MEDIO RURAL

ANEXO VI

CERTIFICACIÓN DO ACORDO DE SOLICITUDE DE SUBVENCIÓN**DATOS DA ENTIDADE SOLICITANTE**

RAZÓN SOCIAL

NIF

DATOS DO/DA SECRETARIO/A

NOME

PRIMEIRO APELIDO

SEGUNDO APELIDO

NIF

CERTIFICAQue o consello reitor desta entidade, reunido en o día , acordou:

- Solicitar a subvención que corresponda de acordo co establecido nas liñas de axuda descritas nesta orde.


- Autorizar a , con NIF
como persoa encargada da realización dos trámites necesarios.

- Aprobar a realización dos investimentos que se citan a seguir:

1	<input type="text"/>
2	<input type="text"/>
3	<input type="text"/>
4	<input type="text"/>
5	<input type="text"/>
6	<input type="text"/>

SINATURA DO/DA SECRETARIO/A

Lugar e data

, de de Xefatura Territorial da Consellería do Medio Rural de **XUNTA DE GALICIA**

ISSN1130-9229

Depósito legal C.494-1998

<http://www.xunta.gal/diario-oficial-galicia>

ANEXO VII Carteis e placas

Os modelos de carteis e placas que os beneficiarios de axudas Feader deben utilizar para cumprir coas obrigas recollidas no artigo 26 adaptaranse ao seguinte formato estándar no cal o emblema da Unión Europea e a denominación do fondo, conxuntamente co lema, ademais da descrición do proxecto ou operación, deberán ocupar como mínimo o 25 % do deseño.



Cores e tipo de letra

Cor branco fondo	Branco
Cor fondo 1	Gris
Cor fondo 2	Cian 100 %
Cor fondo 2	Negro
Tipo de letra	Rafale
Tipo de letra Feader e lema	News Gothic
Cor letra 1	Negro
Cor letra 2	Branco



Dimensións

Axuda pública total		Cartel temporal	Placa permanente
>500.000 €	Dimensión mínima (A)	140 cm	30 cm
	Altura mínima chan (h)	150 cm	-

No caso de encontrarse en óptimas condicións de mantemento, o cartel temporal poderá ser utilizado como placa permanente.

Axuda pública total		Cartel	Placa
>50.000 €	Dimensión mínima (A)	100 cm	30 cm
	Altura mínima	130 cm	-

No caso de investimentos en infraestruturas tales como camiños, operacións de reestruturación parcelaria, investimentos forestais como forestacións ou, en xeral, actuacións que abranguen unha grande área territorial, empregaranse preferentemente carteis. Cando o investimento financiado afecte un edificio, maquinaria ou similar, utilizaranse preferentemente placas.

Tanto os carteis como as placas serán de material resistente (ríxido ou semirríxido), e non será admisible a simple impresión en papel. Colocaranse sempre nun lugar visible ao público.

O elemento publicitario debe manterse, polo menos, durante un prazo idéntico ao do compromiso que adquire o beneficiario ao recibir a subvención.

ANEXO VIII
Cadro de importes máximos subvencionables

Actuación	Investimento total	Importe máximo subvencionable (sen IVE)
1.1. Rareos en masas de coníferas con diámetro normal medio inferior a 15 cm, acadando unha densidade final entre 800 e 1.200 pés/ha	1.031,41	1.031,41
1.2. Trituración dos restos, picado ou extracción para o aproveitamento como biomasa	682,68	682,68
1.3. Tope €/ha proxecto en rareos coníferas	47,85	47,85
2.1. Rozas en masas de coníferas (poda)	515,16	515,16
2.2. Primeiras podas en masas de coníferas, ata unha altura mínima de 2 m e máxima de 4 m e cunha densidade final máxima de 1.200 pés/ha	605,70	605,70



Actuación	Investimento total	Importe máximo subvencionable (sen IVE)
2.4. Trituración dos restos, picado ou extracción para o aproveitamento como biomasa	682,68	682,68
2.5. Tope €/ha proxecto en podas coníferas	47,85	47,85
3.1. Rozas	696,73	696,73
3.2. Formación de guías en que se manifeste nitidamente a dominancia apical e a poda ata 1/3 da altura como mínimo	508,40	508,40
3.3. Selección de abrochos	694,87	694,87
3.4. Rareos	837,09	837,09
3.5. Tope €/ha proxecto en frondosas	47,85	47,85
4.1. Rozas	696,73	696,73
4.2. Podas con funxicida	661,40	661,40
4.3. Tratamento fitosanitario	131,87	131,87
4.4. Aumento da densidade dos soutos mediante a plantación de castiñeiro híbrido resistente á tinta	194,77	194,77
4.5. Tope €/ha proxecto en castiñeiros	47,85	47,85
5. Cartel identificativo (só elixible aos solicitantes que estean obrigados á súa colocación segundo o artigo 26)	255,00	255,00

ANEXO IX

Instrucións técnicas nas actuacións polas cales se solicita axuda

A título informativo, de cara a fixar con claridade os criterios de viabilidade das actuacións polas cales se solicita e á hora de preparar as solicitudes de axuda e redactar os proxectos, teranse en conta os seguintes aspectos, que serán verificados na inspección previa a que se refire o artigo 17 da orde:

1. Aqueles traballos que non se consideren necesarios ou que non se piodan facer non deberán figurar no proxecto técnico. Por exemplo, nos tratamentos das masas de frondosas poden non ser necesarias as rozas ou a formación das guías se xa están claramente formadas ou a selección de abrochos ou o rareo dos pés. Non é necesario realizar todas as actuacións conxuntamente se non son necesarias para a masa sobre a cal se actuará.

2. En relación coas primeiras podas, consideraranse como tales as podas dirixidas para previr incendios forestais mediante a creación de discontinuidade horizontal e vertical, e non de podas destinadas á mellora do valor económico dos bosques. Polo tanto, non terán



a consideración de podas para estes efectos as chamadas podas de realce en idades temperás da planta, cun máximo de 3 verticilos e sen valor preventivo para os efectos desta orde.

3. Co fin de garantir a descontinuidade horizontal e vertical nas podas en masas de coníferas despois de executar a poda, a altura máxima do mato en toda a superficie non pode superar os 50 cm, excepto no caso das rozas nas podas en masas de coníferas, que soamente se poderán solicitar naqueles terreos onde a altura da matogueira o faga necesario, sendo a altura da matogueira despois de executala será inferior aos 10 cm. En ningún caso a altura das podas poderá superar a metade da altura da árbore (a altura da poda medirase ata o último verticilo podado). No caso de que na comprobación dos traballos executados a matogueira existente supere os 50 cm de altura, non se dará por elexible a dita superficie.

4. Os restos que se obteñan como consecuencia da realización dos coidados culturais do voo con diámetro en punta delgada superior a 6 cm serán triturados *in situ*, picados cunha lonxitude inferior a 50 cm e con distribución homoxénea, ou ben extraídos do predio obxecto de axuda para o seu aproveitamento como biomasa, e deberase xustificar documentalmente o dito aproveitamento xunto coa notificación de remate dos traballos.

5. Na inspección previa verificarase que as parcelas e recintos Sixpac incluídos na solicitude da axuda se corresponden coas mouteiras de traballo. No caso de non coincidencia co proxectado ou que os traballos previstos non fosen viables na súa totalidade, funcionarios da consellería competente en materia de medio rural realizarán unha medición dos elementos ou zonas para descontar da superficie aprobada, cuxo resultado se cruzará co Sixpac para coñecer a superficie de cada parcela e recinto que se desconta, reflectíndoo na epígrafe correspondente do informe de inspección xunto co motivo ou causa.

6. Comprobación de condicións técnicas na inspección previa. Hai que ter en conta que as actuacións, para ser obxecto de axuda, necesitan cumprir unha serie de requisitos técnicos establecidos na orde (diámetro medio da masa, densidades da masa, altura da poda, etc.). Para a súa comprobación os funcionarios da consellería competente en materia de medio rural realizarán un inventario cuxos resultados poderán dar lugar a exclusións da superficie de actuación.

7. Método da mostraxe.

7.1. O método que empregarán os funcionarios será aleatorio simple, no cal a localización das «unidades ou parcelas de mostraxe» se fai de forma independente e ao azar.



As unidades da mostraxe deberán representar toda a masa que se vai inventariar, e non poderán concentrarse as parcelas da mostraxe só nunha parte da superficie de actuación.

No caso de existiren dúas ou máis moiteiras claramente diferenciados porque os traballos sexan distintos neles ou a masa sexa heteroxénea, estratificarase a mostraxe para realizar parcelas de mostraxe en todas as zonas onde se aprecien diferenzas na masa.

A distancia mínima entre parcelas da mostraxe (centro) recoméndase que sexa, polo menos, 100 m para representar o máximo posible da superficie de actuación. Se pola súa forma ou por ser a superficie menor de 10 hectáreas non fose posible facelo así, a distancia será a máxima posible que permita a superficie.

7.2. Forma e superficie da parcela da mostraxe. A forma da parcela será circular, cun raio determinado en función do tipo de actuación: nos rareos e primeira poda de coníferas será de 10 m; nos tratamentos de frondosas caducifolias será de 15 m; e na rexeneración e/ou mellora de soutos de castiñeiros de 25 m. No caso de atopar densidades moi altas de frondosas poderase utilizar un raio de 10 m.

7.3. Localización e delimitación da parcela da mostraxe. O centro da parcela de mostraxe coincidirá cunha árbore, desde o cal se tomarán as distancias.

Os datos do centro da parcela da mostraxe (segundo o datum ETRS89 e coordenadas UTM do fuso 29 N) anotarase na folia de campo correspondente para permitir a súa posterior comprobación e a árbore situada nel marcarase de maneira que sexa facilmente identificable.

7.4. Número de parcelas da mostraxe. Na táboa seguinte pode verse o número de parcelas da mostraxe que se vai realizar en cada estrato segundo a súa superficie. Poderanse realizar máis parcelas da mostraxe das indicadas se por criterio técnico están xustificadas.

Táboa nº 1: nº de parcelas mínimo para cada estrato da mostraxe.

Superficie de actuación (ha)	Nº parcelas da mostraxe
0-5	2
> 5-10	3
> 10-20	4



Superficie de actuación (ha)	Nº parcelas da mostraxe
> 20-30	6
> 30-40	7
> 40-50	8

7.5. Comprobación da densidade por tipo de traballo nas parcelas da mostraxe. A densidade comprobarase contando o número de pés incluídos na parcela, cuxo resultado deberá posibilitar cumprir as condicións recollidas na orde, tal como se indica na táboa seguinte:

Táboa nº 2: densidades en función do tipo de actuación e do raio da unidade da mostraxe.

Tipo de actuación		Nº pés/parcela			
		Densidade N (pés/ha) segundo a orde	r = 10 m (314,16 m ²)	r = 15 m (706,86 m ²)	r = 25 m (1.963,50 m ²)
Tratamentos coníferas	Rareos (1)	N ≥ 2000	N ≥ 63		
	Primeiras podas (2)	N ≤ 1200	N ≤ 38		
Tratamento frondosas caducifolias		N ≥ 400	N ≥ 13	N ≥ 28	
Rexeneración soutos de castiñeiros		N ≥ 100			N ≥ 20

(1) No sentido da densidade inicial, de partida.

(2) A densidade final máxima deberá ser menor ou igual de 1.200 pés/ha. Cómpre ter en conta que, no caso dos CMVMC con convenio ou consorcio coa Administración, a autorización da corta para acadar a densidade final máxima non é algo inmediato, polo que deberá ser informado o representante da comunidade se é posible realizala antes da finalización da comunicación de remate dos traballos. No caso de non ser posible, tramitarase a correspondente perda de dereito ao cobramento.

7.6. Comprobación do diámetro normal medio e da altura media. O diámetro normal da árbore medirase cunha forcípula, tomando dúas medidas en cruz da árbore á altura de 1,3 m sobre o nivel do solo. O seu valor será a media das medidas realizadas. A altura medirase cun hipsómetro ou outros dispositivos adecuados para iso (regra Christen, pértega...), o cal se indicará nas observacións da folla de campo. Ambas as dúas variables



se medirán nunha mostra de 5 árbores da parcela, que serán a seleccionada como centro dela máis outros catro pés próximos a ela. Computarase a media das 5 medicións.

Táboa nº 3: diámetros en función do tipo de actuación.

Tipo de actuación		Diámetro normal medio (cm) segundo a orde	Altura media (m)
Tratamentos coníferas	Rareos	$Dm \leq 15$	-
	Primeiras podas	-	$Hm \geq 4$
Tratamento frondosas caducifolias		$Dm < 20$	$Hm > 1,5$

7.7. Altura da poda. A altura da poda requirida medirase no momento da certificación final, pero na inspección de campo (previa) verificarase que os traballos non están xa realizados e que é posible facelos segundo o establece a orde: primeira poda en coníferas (entre 2 e 4 m) e en frondosas (poda ata un 1/3 da altura, como mínimo). Nunca se poderá superar a metade da altura da árbore.

8. Criterios para realizar a mostraxe no campo. Serán de aplicación os seguintes criterios:

a) Realizarase o número de parcelas da mostraxe que se recolle na táboa nº 1, en función da superficie de actuación, e poderá ser incrementado por criterio técnico. Se hai dous ou máis coutos redondos, cada un deles tratarase de maneira independente.

b) Aquelas parcelas cuxos valores cumbran co establecido na orde de axudas (véxase táboa nº 2) chamaranse «parcelas válidas».

c) Se o resultado dalgunha parcela non cumpre co establecido para cada caso na orde, deberase delimitar a superficie (definir as monteiras) que non cumpre e eliminala ao considerarse «Non elixible». Estas parcelas chamaranse «Parcelas non elixibles».

d) Para definir as monteiras, utilizarase toda a información dispoñible (parcelario Sixpac, ortofoto, datos de campo...), tratando de utilizar os elementos facilmente recoñecibles no campo: pistas, devasas, valgadas, outras masas, etc. Para precisar a súa delimitación tamén se poderán realizar máis parcelas aplicando os criterios xa vistos, tendo en conta que o que se persigue é determinar outro estrato na masa distinto ao inicial (ou en cada couto redondo da masa no caso de existiren dous o máis).



e) O cálculo da densidade media da masa farase sen incluír os valores das «parcelas non elixibles», xa que se eliminarán da superficie de actuación, e terase en conta que:

– Se para un mesmo tipo de traballo silvícola existe máis dun couto redondo, calcularase a media de cada un dos coutos de xeito independente e logo farase a media final tendo en conta ambas as dúas.

– Se existen distintos tipos de traballo silvícola nun mesmo couto redondo, calcularase a media para cada tipo de actuación de xeito independente.

– Cando nalgún dos tipos de traballo do mesmo couto redondo se producise un desconto de superficie por ser «non elixible», a superficie de actuación conxunta restante deberá cumprir coa superficie mínima establecida na orde de axuda (artigo 6.1); se non cumpre ese couto non se poderá considerar. O mesmo pasaría no caso dun só tipo de traballo.

f) Nas follas de campo correspondentes, separaranse as parcelas por couto redondo e mouteira. Se fose necesario definir unha/s mouteira/s nova/s de acordo cos datos obtidos tamén se incluírán as parcelas realizadas nel/nelas de maneira separada (noutra/s folla/s), independentemente de que finalmente se eliminen da superficie de actuación ou non. Polo tanto, as follas recollerán todas as parcelas feitas.

g) Dada a dificultade que pode existir nalgúns expedientes pola súa inaccesibilidade para realizar as inspeccións de campo, na epígrafe de observacións recollerase esta circunstancia e a forma en que se realizou a inspección, e informaráselle ao beneficiario que deberá extremar o coidado na execución dos traballos de cara a cumprir as condicións da axuda.

ANEXO X

Instrucións de remisión da información do proxecto en soporte dixital e vectorial

1. Consonte o artigo 13, os solicitantes, agás os propietarios particulares de forma individual cunha superficie de actuación menor a 10 hectáreas, deberán achegar, entre outra documentación, o proxecto, no cal, ademais dos planos, en que se incluírá a cartografía de acordo co establecido no artigo 8.2.f), terán que aparecer na correspondente táboa de atributos os datos de tipo e superficie de actuación de cada recinto.



2. E co fin de asegurar unha homoxeneidade na información vectorial subministrada, detállase a continuación o modelo de datos e codificación alfanumérica das entidades vectoriais (polígonos) que deberán figurar nos arquivos que se van entregar:

Formato: Shapefile (a información subministrarase nun arquivo «zip» comprimido co conxunto dos arquivos que compoñen o formato Shapefile). É obrigatorio que o «zip» conteña o arquivo coa extensión «prj». O arquivo con extensión «prj», coa información do sistema de referencia, comprobarase para ver que se corresponde co ETRS89 en coordenadas UTM sobre o fuso 29N (EPSG 25829).

Nome do arquivo: coincidente co código completo do expediente de axudas coa separación do ano mediante guión baixo (tanto arquivos do Shapefile como nome do arquivo de compresión). No caso de non ter o número de expediente de axudas poñerase o NIF do solicitante, sen letra, e o ano. Exemplo: 14150001_2019.zip/99999999_2019.

Datum e proxección: ETRS89 en coordenadas UTM sobre o fuso 29N (EPSG 25829).

Sixpac: no proxecto técnico indícarase o ano do Sixpac respecto do cal se toman os datos que figuran no proxecto: 2017, 2018...

Información alfanumérica asociada ás entidades vectoriais:

Táboa 1: descrición detallada da información alfanumérica asociada ás entidades vectoriais.

Nome do campo	Características	Observacións
Cod	Numérico enteiro (curto) de tres caracteres	Código que se achegará desde a consellería
Sub_Cod	Numérico enteiro (curto) de tres caracteres	Segundo os subrecintos en que se divida un recinto ao ter diferentes tipos de traballos. Serán: 0→ningún, 1→un, 2→dous, ...
Cod_exp	Alfanumérico (texto/cadea de caracteres/string) de 13 caracteres	Código completo do expediente de axudas. Exemplo: 14150001_2019 (co guión baixo)
Prov	Numérico enteiro (curto) de dous caracteres	Segundo o Sixpac vixente. Exemplo: provincia A Coruña→15
Conc	Numérico enteiro (longo) de cinco caracteres	Segundo o Sixpac vixente. Lémbrese que deberá ser «prov+conc». Exemplo: provincia A Coruña (15), concello Carballo (19)→15019



Nome do campo	Características	Observacións
Agreg	Numérico enteiro (curto) de tres caracteres	Segundo o Sixpac vixente
Zona	Numérico enteiro (curto) de tres caracteres	Segundo o Sixpac vixente
Polig	Numérico enteiro (longo) de seis caracteres	Segundo o Sixpac vixente
Parc	Numérico enteiro (longo) de seis caracteres	Segundo o Sixpac vixente
Recin	Numérico enteiro (longo) de seis caracteres	Segundo o Sixpac vixente
Sup_Tot	Numérico (dobre) de dez caracteres con 2 decimais	Superficie total do recinto segundo o Sixpac vixente, en hectáreas arredondadas a dous decimais
Uso	Alfanumérico (texto/cadea de caracteres/string) de 3 caracteres	Segundo o Sixpac vixente, en maiúsculas (FO, PR, PA,...)
Sup_Act	Numérico (dobre) de dez caracteres con 2 decimais	Superficie de actuación no recinto, que deberá coincidir coa súa intersección co Sixpac vixente, en hectáreas arredondadas a dous decimais
Act	Alfanumérico (texto/cadea de caracteres/string) de 40 caracteres	Código segundo o cadro adxunto. Incluiranse todas as actuacións que se van a facer no recinto. No caso de seren varias, separaranse os códigos mediante un guión medio (-) sen espazos e a serie comezará co código menor de forma ascendente ata o código maior
Mouteira	Alfanumérico (texto/cadea de caracteres/string) de 3 caracteres	Identificación da mouteira a que pertence o recinto: 1, 2,... (posibilidade de incluír letras, nunca acentuadas)

Nos casos en que non exista valor para o campo porase «0» ou «---», sempre que o admita.

Codificación campo Actuación:

Táboa nº 2: codificación do campo Act (Actuación).

Código	Descrición actuación	Uds.
M00	Cartel identificativo	Número
M11	Rareos en masas de coníferas con diámetro normal medio da masa antes da actuación inferior a 15 cm, acadando unha densidade final entre 800 e 1.200 pés/ha	En hectáreas arredondadas a dous decimais
M12	Trituración dos restos, picado ou extracción para o aproveitamento como biomasa	En hectáreas arredondadas a dous decimais



Código	Descrición actuación	Uds.
M13	Tope €/ha proxecto en rareos coníferas	En hectáreas arredondadas a dous decimais
M21	Rozas en masas de coníferas (poda)	En hectáreas arredondadas a dous decimais
M22	Primeiras podas en masas de coníferas, ata unha altura mínima de 2 m e máxima de 4 m	En hectáreas arredondadas a dous decimais
M24	Trituración dos restos, picado ou extracción para o aproveitamento como biomasa	En hectáreas arredondadas a dous decimais
M25	Tope euros/ha. Proxecto en podas conífera	En hectáreas arredondadas a dous decimais
M31	Rozas (frondosas)	En hectáreas arredondadas a dous decimais
M32	Formación de guías en que se manifeste nitidamente a dominancia apical e a poda ata 1/3 da altura como mínimo	En hectáreas arredondadas a dous decimais
M33	Selección abrochos (frondosas)	En hectáreas arredondadas a dous decimais
M34	Rareos (frondosas)	En hectáreas arredondadas a dous decimais
M35	Tope €/ha proxecto en frondosas	En hectáreas arredondadas a dous decimais
M41	Rozas (castiñeiros)	En hectáreas arredondadas a dous decimais
M42	Podas con funxicida (castiñeiros)	En hectáreas arredondadas a dous decimais
M43	Tratamento fitosanitario (castiñeiros)	En hectáreas arredondadas a dous decimais
M44	Aumento da densidade dos soutos mediante a plantación de castiñeiro híbrido resistente á tinta	En hectáreas arredondadas a dous decimais
M45	Tope €/ha proxecto en castiñeiros	En hectáreas arredondadas a dous decimais

Exemplo ilustrativo da información alfanumérica asociada ás entidades vectoriais (polígonos):

Cod	Sub_Cod	Cod_exp	Prov	Conc	Agreg	Zona	Polig	Parc	Recin	Sup_tot	Uso	Sup_Act	Act	Mouteira
1	1	14150150/2019	15	15026	0	0	25	125	2	7,78	FO	0,36	M21-M22-M24-M25	1
1	2	14150150/2019	15	15026	0	0	25	125	2	7,78	FO	1,88	M22-M24-M25	1
2	0	14150150/2019	15	15026	0	0	25	302	2	5,22	FO	2,08	M21-M22-M24-M25-M00	1



Nota: a información do campo «Sup_Act», resultante do cruzamento co Sixpac que debe facer o solicitante deberá ser plenamente coincidente cos datos da solicitude. No campo «Act» deberán poñerse todas as actuacións que se leven a cabo nesa superficie (incluída a elaboración do proxecto correspondente). Aquela en que a súa unidade non sexa superficial, como o «cartel», adxudicarase ao mesmo recinto que no proxecto.

g) A maiores do anterior, deberase presentar tamén un arquivo en formato «csv» (campos separados por punto e coma), cuxo nome sexa o código completo do expediente coa separación do ano mediante guión baixo. No caso de non ter o número de expediente de axudas, porase o NIF do solicitante e o nome (14150001_2018.csv, da mesma maneira que os outros arquivos xa vistos), coa seguinte estrutura:

Cod	Cod_Act	Uds.	Coste/ud. (sen IVE)	Imp. total (sen IVE)
1	M21	0,36	515,16	185,46
1	M22	2,24		
1	M24	2,24		
1	M25	2,24		
2	M21	2,08	515,16	1.071,53
2	M22	2,08		
2	M24	2,08		
2	M25	2,08		
2	M00	1	255	255

Indíquese que:

– O custe/ud. non poderá superar o recollido no anexo VIII da orde para cada tipo de actuación.

– O código da actuación será o recollido na táboa xa vista.

– As unidades superficiais figurarán en hectáreas arredondadas a dous decimais, separados usando (,), non punto (.), e corresponderanse coas que se van facerse no recinto do arquivo «Shapefile» presentado (o campo «Cod» é o mesmo). En cada liña da táboa para un mesmo «Cod» só pode ir unha actuación.

– O resto de datos numéricos (importes) arredondaranse tamén a dous decimais, separados usando (,), non punto (.) e non deberán ter separador de millares. Deberán ser



valores, non fórmulas. É dicir, se son produto dun cálculo mediante unha fórmula, deberán copiarse e pegarse (pegado especial...) sobre a mesma cela como «valores».

– A orde das columnas na táboa é moi importante para o tratamento dos datos, polo que non se poderá variar. As liñas deberán vir ordenadas polo seu «Cod» de menor a maior. No caso de non axustarse ao pedido, non se poderán cargar os datos de maneira automática no programa informático e, polo tanto, tampouco poderá continuarse coa tramitación do expediente.

ANEXO XI

Instrución para a presentación dos xustificantes de gasto e de pagamento das actuacións elixibles

1. Xustificantes de gasto. Consistirán nas facturas orixinais acreditativas dos investimentos, que cumpran as exixencias que establece a Axencia Tributaria (Real decreto 1619/2012, do 30 de novembro):

a) As facturas presentaranse en orixinal e marcaranse cun selo indicando nel a subvención para cuxa xustificación foron presentadas e se o importe do xustificante se imputa total ou parcialmente á subvención, e reflectirase, neste último caso, a contía exacta que resulte.

b) No caso de presentar fotocopias das facturas, achegará tamén os orixinais para ser dilixenciados pola Administración, marcarase cun selo e indicarse nel a subvención para cuxa xustificación foron presentadas e se o importe do xustificante se imputa total ou parcialmente á subvención, con indicación, neste último caso, da contía exacta que resulte afectada pola subvención.

c) As facturas deberán cumprir, como mínimo, os seguintes requisitos:

– Número e, se é o caso, serie.

– A data da súa expedición.

– Nome e apelidos, razón ou denominación social completa, tanto do obrigado a expedir factura como do destinatario das operacións.



– Número de identificación fiscal atribuído pola Administración española ou, se é o caso, pola doutro Estado membro da Comunidade Europea con que realizase a operación o obrigado a expedir a factura.

– Domicilio, tanto do obrigado a expedir factura como do destinatario das operacións.

– Descrición das operacións. Consignaranse todos os datos necesarios para determinar a base imponible do imposto, correspondente a aquelas, e o seu importe, incluíndo o prezo unitario sen imposto das ditas operacións, así como calquera desconto ou rebaixa que non estean incluídos no dito prezo unitario.

–O tipo impositivo ou tipos impositivos, se é o caso, aplicados ás operacións.

– A cota tributaria que, se é o caso, lle repercute, deberá consignarse por separado.

– A data en que se efectuasen as operacións que se documentan, sempre que se trate dunha data distinta á de expedición da factura.

–No caso de que unha operación estea exenta ou non suxeita ao IVE, especificarase o artigo da normativa referida ao IVE que así o recoñece.

– Só se considerará elixible a base imponible que figure na factura.

– Non se admitirán como xustificantes de gasto albarás, notas de entrega, facturas pro forma, tickets, xustificantes de recepción nin as facturas que non conteñan todos os requisitos citados para a súa consideración como tal ou cuxa data non se axuste aos prazos citados.

– A factura da planta utilizada ten que estar expedida por un viveiro autorizado e tamén se admitirán as facturas emitidas por comercializadores que veñan acompañadas da copia cotexada da factura do viveiro autorizado ao comercializador. No caso de enxertado, na factura figurará a procedencia da variedade empregada para o enxertado.

2. Xustificantes do pagamento efectivo. A xustificación do pagamento realizarase mediante a presentación de orixinal e copia, para a súa compulsión e selaxe, dalgún dos documentos que se relacionan a seguir:

a) Presentarase o xustificante bancario do pagamento por parte do beneficiario (xustificante de transferencia bancaria, xustificante bancario de ingreso de efectivo na entidade,



certificación bancaria, etc.), en que conste o número da factura obxecto de pagamento, a identificación do beneficiario que paga e do destinatario do pagamento, que deberá coincidir coa persoa, empresa ou entidade que emitiu a factura. No caso de que o xustificante bancario sexa transferencia bancaria, deberá ser orixinal ou copia compulsada, e estará selado pola entidade bancaria.

b) Se o pagamento se instrumenta mediante efectos mercantís que permitan o pagamento aprazado (cheque, obriga de pagamento, letra de cambio, etc.), achegarase a factura xunto coa copia do efecto mercantil, xunto coa documentación bancaria (extracto da conta do beneficiario, documento bancario acreditativo do pagamento do efecto, etc.) en que conste claramente que o dito efecto foi efectivamente pagado dentro do prazo de xustificación.

c) No caso de que un xustificante de pagamento inclúa varias facturas imputadas ao proxecto, deberán identificarse no documento do pagamento as facturas obxecto del.

d) No caso dunha factura cuxo pagamento se xustifique mediante varios documentos de pagamento, cada un destes deberá facer referencia á factura a que se imputa o pagamento, e irá xunto cunha relación de todos os documentos de pagamento e importes acreditativos do pagamento desa factura.

e) No caso de facturas pagadas conxuntamente con outras non referidas ao proxecto, deberá identificarse claramente no documento de pagamento a factura ou facturas cuxo pagamento se imputa ao proxecto.

f) No caso de facturas en moeda estranxeira, deben xuntarse os documentos bancarios de cargo en que conste o cambio utilizado.

